



Program hospodárskeho rozvoja a sociálneho rozvoja obce Strelníky

Programovacie obdobie 2021 – 2030

Formulár č. Ú 1 - Hlavička dokumentu PHRSR

Názov:	Program hospodárskeho rozvoja a sociálneho rozvoja obce Strelníky na roky 2021 – 2030
Územné vymedzenie:	Banskobystrický kraj, okres Banská Bystrica, obec Strelníky – ŠÚJ 509027
Územný plán obce schválený:	nie
Dátum schválenia PHRSR:	
Dátum platnosti:	2021 - 2030
Verzia	2.0.
Publikovaný verejne:	

Zdroj: vlastné spracovanie



Strelníky	
Erb	Vlajka a pečať
	
Základné údaje	
Kraj:	Banskobystrický
Okres:	Okres Banská Bystrica
Región:	Podpoľanie
Poloha:	48°43'26"S 19°23'35"V
Nadmorská výška:	666 m n. m.
Rozloha:	17,47 km ²
Počet obyvateľov:	782 (31.12.2020)
Hustota obyvateľstva:	44,63 ob./km ²
Nacionále	
PSČ	976 55
ŠÚJ	509027
EČV	BB
Tel. predvoľba	+421-48
Oficiálne adresy	
Adresa:	Obecný úrad Strelníky
	Strelníky 63
	976 55 Ľubietová
Web:	www.strelniky.sk
E-mail:	strelniky@strelniky.sk, urad@strelniky.sk
Telefón:	048 / 429 53 31, 429 51 57
Fax:	-



Obsah

Obsah	3
1 Úvod	5
Analytická časť	13
2 Základná charakteristika obce	14
2.1 História obce	14
2.2 Prírodné pomery	15
2.3 Technická infraštruktúra	17
2.4 Doprava	21
2.5 Životné prostredie	22
2.6 Obyvateľstvo	27
2.7. Vzdelanie a zamestnanosť.....	34
2.8. Bývanie	37
2.9 Podnikateľské subjekty a inštitúcie	40
2.10 Školstvo a vzdelanie	43
2.11 Sociálna sféra	44
2.12 Zdravotníctvo	45
2.13 Šport	45
2.14 Kultúra	46
2.15 Ubytovacie zariadenia	47
2.16 Stravovacie a reštauračné služby	47
2.17 Cestovný ruch.....	47
2.18 Rekapitulácia rozpočtu obce za roky 2015 – 2019	48
2.19 Samospráva	48
2.20 Identifikácia hlavných vonkajších faktorov rozvoja územia a analýza vplyvu vonkajšieho prostredia na vývoj situácie v území.....	48
2.21 Ex-post hodnotenie predchádzajúceho PHSR	50
3 SWOT analýzy	51
3.1 Hospodárstvo a vedecko-technický rozvoj.....	53
3.2 Doprava a komunikácie	54
3.3 Technická infraštruktúra	54
3.4 Odpadové hospodárstvo	55
3.5 Životné prostredie	56
3.6 Sociálna oblasť a zdravotníctvo	56
3.7 Školstvo a šport	57
3.8 Kultúra	58
3.9 Propagácia a cestovný ruch.....	59
3.10 Administratíva a bezpečnosť.....	59
3.11 Informatizácia obce.....	60
3.12 Problémová analýza – hlavné odvetvové disparity a vymedzenie cieľových skupín so sústredenou podporou obce Strelníky.....	61
Strategická časť	67
4 Vízia a poslanie obce Strelníky	68
4.1 Vízia	68
4.2 Poslanie	68
5 Formulácia a návrh stratégie	71
5.1 Strategický cieľ	71
5.2 Formulácia a návrh stratégie.....	72
Programová časť	79
6 Programová časť	80
6.1 Program 1. Hospodárstvo a vedecko-technický rozvoj	80
6.2 Program 2. Doprava a komunikácie	81



6.3 Program 3. Technická infraštruktúra	82
6.4 Program 4. Odpadové hospodárstvo	83
6.5 Program 5. Životné prostredie	84
6.6 Program 6. Sociálne služby a zdravotníctvo	85
6.7 Program 7. Vzdelávanie a šport.....	86
6.8 Program 8. Kultúra	87
6.9 Program 9. Propagácia a cestovný ruch	88
6.10 Program 10. Administratíva a bezpečnosť	89
6.11 Program 11. Informatizácia obce	89
7 Merateľné indikátory	91
7.1 Program 1. Hospodárstvo a vedecko-technický rozvoj	91
7.2 Program 2. Doprava a komunikácie	92
7.3 Program 3. Technická infraštruktúra	94
7.4 Program 4. Odpadové hospodárstvo	95
7.5 Program 5. Životné prostredie	95
7.6 Program 6. Sociálne služby a zdravotníctvo	97
7.7 Program 7. Vzdelávanie a šport.....	99
7.8 Program 8. Kultúra	100
7.9 Program 9. Propagácia a cestovný ruch	101
7.10 Program 10. Administratíva a bezpečnosť	102
7.11 Program 11. Informatizácia obce	103
Realizačná časť	105
8 Inštitucionálne a organizačné zabezpečenie realizácie PHRSR obce Strelníky	106
8.1 Systém monitorovania a hodnotenia plnenia PHRSR.....	107
8.2 Komunikačný plán	108
9 Akčný plán.....	110
9.1 Program 1. Hospodárstvo a vedecko-technický rozvoj	110
9.2 Program 2. Doprava a komunikácie	113
9.3 Program 3. Technická infraštruktúra	116
9.4 Program 4. Odpadové hospodárstvo	118
9.5 Program 5. Životné prostredie	120
9.6 Program 6. Sociálne služby a zdravotníctvo	123
9.7 Program 7. Vzdelávanie a šport.....	125
9.8 Program 8. Kultúra	128
9.9 Program 9. Propagácia a cestovný ruch	130
9.10 Program 10. Administratíva a bezpečnosť	132
9.11 Program 11. Informatizácia obce	133
Finančná časť	136
10 Finančný plán programu	137
10.1 Program 1. Hospodárstvo a vedecko-technický rozvoj	138
10.2 Program 2. Doprava a komunikácie	139
10.3 Program 3. Technická infraštruktúra.....	140
10.4 Program 4. Odpadové hospodárstvo	141
10.5 Program 5. Životné prostredie	142
10.6 Program 6. Sociálne služby a zdravotníctvo	143
10.7 Program 7. Vzdelávanie a šport.....	144
10.8 Program 8. Kultúra	145
10.9 Program 9. Propagácia a cestovný ruch	146
10.10 Program 10. Administratíva a bezpečnosť	147
10.11 Program 11. Informatizácia obce	147
11 Záver	149
12 Zoznam skratiek	150
13 Použitá literatúra.....	151



1 Úvod

Dokument „Program hospodárskeho rozvoja a sociálneho rozvoja obce Strelníky“ s výhľadom do roku 2030 (PHRSR) je strednodobý strategický dokument, ktorý na základe analýzy hospodárskeho a sociálneho rozvoja obce stanovuje strategické ciele a priority rozvoja obce. Je prostriedkom na určenie a napĺňanie vízie ďalšieho smerovania rozvoja obce. Programom hospodárskeho a sociálneho rozvoja obce Strelníky sa uskutočňuje podpora rozvoja na úrovni miestnej samosprávy s dôrazom na sociálnu, ekonomickú a kultúrnu sféru. Je to program cielených opatrení navrhnutý pre oživenie sociálneho, ekonomického a kultúrneho rozvoja obce Strelníky. Na základe výsledkov ročného hodnotenia bude program priebežne aktualizovaný a dopĺňaný.

Formulár č. Ú 2 - Zámer spracovania PHRSR

Zámer spracovania PHRSR	
Názov dokumentu	– Program hospodárskeho rozvoja a sociálneho rozvoja obce Strelníky na roky 2021 - 2030
Forma spracovania	– pracovníkmi samosprávy, – s pomocou externých odborníkov (spolupráca),
Riadenie procesu spracovania	– pracovné skupiny boli zložené z vedenia obce, zamestnancov OcÚ, poslancov OZ a komisií, – spracovania PHRSR sa zúčastnila aj rozpočtová organizácia v zriaďovateľskej pôsobnosti obce, – súčasťou prieskumu boli podnikateľské subjekty v obci, – zapojenie verejnosti a komunikácia s verejnosťou: zapojenie prostredníctvom dotazníkového prieskumu, informovanie prebiehalo formou webového sídla, prostredníctvom zasadnutí OZ.
Obdobie spracovania	– PHRSR bol spracovaný v priebehu rokov 2020 – 2021 – harmonogram spracovania je uvedený v nasledujúcej tabuľke.
Financovanie spracovania	– náklady na vlastné spracovanie boli financované z rozpočtu obce.

Zdroj: Weisová, Bernátová: Strategické plánovanie samosprávy, Municipalia 2012

Formulár č. Ú 3 - Harmonogram spracovania PHRSR

Harmonogram spracovania PHRSR												
	2020						2021					
Termín	VII	VIII	IX	X	XI	XII	I	II	III	IV	V	VI
Úvod												
Analytická časť												
Strategická časť												
Programová časť												
Realizačná časť												
Finančná časť												
Záver												

Zdroj: Weisová, Bernátová: Strategické plánovanie samosprávy, Municipalia 2012

Bol spracovaný na základe zákona Národnej rady SR č. 539/2008 Z. z. o podpore regionálneho rozvoja v znení zákona č. 309/2014 Z.z., ktorý definuje Program hospodárskeho rozvoja a sociálneho rozvoja obce ako strednodobý programový dokument, obsahujúci analýzu hospodárskeho a sociálneho rozvoja obce, hlavné smery jej vývoja, ustanovenie cieľov, prvoradých potrieb a úloh vo všetkých oblastiach života obce. Súčasťou programu je aj návrh jeho administratívneho a finančného zabezpečenia. Zákon stanovuje aj úlohy, týkajúce sa vypracovávania, schvaľovania, zabezpečenia plnenia a pravidelného vyhodnocovania predmetného programového dokumentu. Pri spracovaní programu boli rešpektované zásady regionálnej politiky vlády Slovenskej republiky a princípy regionálnej politiky Európskej únie zakotvené najmä v nariadení Rady (ES) č. 1266/1999 (nariadenie o štrukturálnych fondoch).



Formulár č. Ú 7 - Použité participatívne metódy

Metóda	Informovanie verejnosti	Získavanie názorov verejnosti	Zohľadnenie názorov verejnosti
Tlačené materiály			
Verejné informačné tabule	áno		
Informačné formuláre, tabuľky údajov,	áno		
Internetové stránky	áno		
Využitie existujúcich médií			
Zverejňovanie informácií v miestnej tlači			
Stretnutia			
Stretnutia s kľúčovými ľuďmi/skupinami	áno	áno	áno
Návšteva v dotknutom území	áno	áno	áno
Verejné vypočutie			
Využitie miestnych ľudí na získavanie názorov	áno	áno	áno
Rozhovory a prieskumy			
Dotazník pre záujmové skupiny	áno	áno	
Dotazník pre širokú verejnosť	áno	áno	
Poradné skupiny			
Miestne poradné skupiny	áno	áno	áno
Riešenie problémov			
Rokovanie bez prítomnosti moderátora/facilitátora	áno	áno	áno

Zdroj: vlastné spracovanie

Program sociálneho, ekonomického a kultúrneho rozvoja obce Strelníky je súčasťou sústavy základných dokumentov podpory regionálneho rozvoja v Slovenskej republike. Táto sústava je členená na strategické a programové dokumenty vypracovávané na úrovni štátu, sektorov, samosprávnych krajov, regiónov a obcí a programové dokumenty Európskej únie (pre využitie zdrojov zo štrukturálnych fondov).

Východiskové podklady:

Podpora regionálneho rozvoja sa uskutočňuje v súlade s programovaním na základe:

1. miestnej úrovne

- program hospodárskeho rozvoja a sociálneho rozvoja obce,
- komunitný plán sociálnych služieb,
- viacročný rozpočet,

2. národnej úrovne prostredníctvom dokumentov

- Partnerská dohoda Slovenskej republiky na roky 2021 – 2027 (ďalej aj „PD SR“) je základný strategický dokument s celoštátnym dosahom, ktorý vypracuje Slovenská republika (ďalej len „SR“) za účasti partnerov a ktorým sa stanoví stratégia, priority a opatrenia pre účinné a efektívne využívanie prostriedkov z fondov politiky súdržnosti Európskej únie (ďalej len „EÚ“) na programové obdobie 2021 – 2027. PD SR uzatvorí Slovenská republika s Európskou komisiou (ďalej aj „EK“), táto dohoda je pri písaní tohto PHRSR v štádiu návrhu.
- Národný program reforiem Slovenskej republiky (2018, 2019, 2020)
- Programové vyhlásenie vlády Slovenskej republiky na obdobie rokov 2020 – 2024
- Národná stratégia regionálneho a územného rozvoja Slovenskej republiky do roku 2030 (2017)
- Koncepcia územného rozvoja Slovenska 2001 – v znení KURS 2011 – zmeny a doplnky č. 1 KURS 2001
- Národný infraštruktúrny plán Slovenskej republiky na roky 2018 – 2030, (2017) 11
- Zelenšie Slovensko – Stratégia environmentálnej politiky Slovenskej republiky do roku 2030 (Envirostratégia 2030)
- Strategický plán rozvoja dopravy SR do roku 2030 (2016)
- Akčný plán rozvoja elektromobility v Slovenskej republike (2019)
- Národná stratégia cyklistickej dopravy a cykloturistiky v Slovenskej republike (2015)
- Stratégia rozvoja cestovného ruchu do roku 2020 (2013)
- Aktualizovaná národná stratégia ochrany biodiverzity do roku 2020 (2014)



- Stratégia adaptácie Slovenskej republiky na zmenu klímy – aktualizácia (2018)
- Národná stratégia trvalo udržateľného rozvoja (2001)
- Koncepcia ochrany prírody a krajiny do roku 2030 (2019)
- Koncepcia implementácie Agendy 2030 v medzinárodnom prostredí (2017)
- Aktualizácia Národného programu podpory zdravia v Slovenskej republike (2014)
- Koncepcia Štátnej politiky zdravia Slovenskej republiky (2008)
- Akčný plán pre životné prostredie a zdravie obyvateľov Slovenskej republiky V. (2019)
- Strategický rámec v oblasti starostlivosti o zdravie pre roky 2014 až 2030 (2013)
- Integrovaný národný energetický a klimatický plán na roky 2021 – 2030
- Dokumenty/stratégie/plány SR vzťahujúce sa k plneniu jednotlivých kritérií základných podmienok

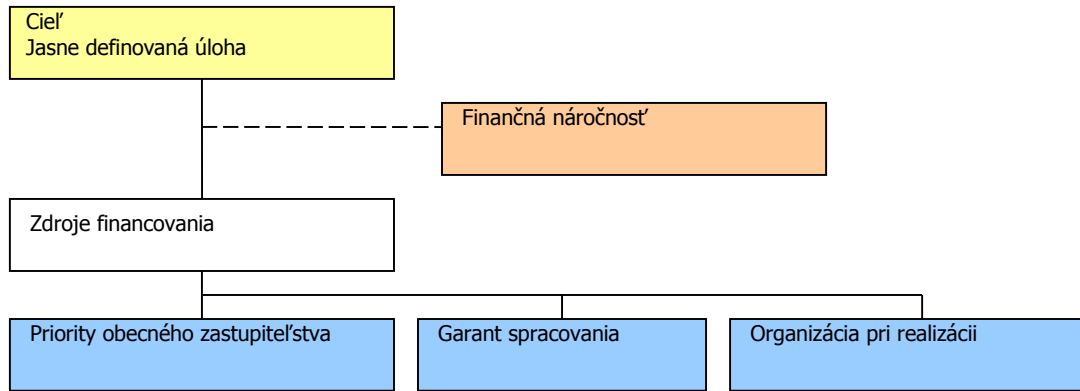
3. nadnárodnej úrovne

- K programovým dokumentom Európskej únie pre využitie štrukturálnych fondov patria:
- Zmluva o fungovaní Európskej únie
- Rámcový dohovor OSN o zmene klímy (1994)
- Kjótsky protokol k Rámcovému dohovoru OSN o zmene klímy (1997)
- Agenda 2030 pre udržateľný rozvoj
- Ciele politiky EÚ v programovom období 2021 – 2027
- Rámcový dohovor o ochrane a trvalo udržateľnom rozvoji Karpát (2003)
- Stratégia EÚ pre Dunajský región
- Revízia Akčného plánu Stratégie EÚ pre dunajský región (júl 2019)
- BIELA KNIHA: Plán jednotného európskeho dopravného priestoru – vytvorenie konkurencieschopného dopravného systému účinne využívajúceho zdroj, COM(2011) 144 v konečnom znení
- Európska zelená dohoda (European Green Deal) publikovaná v decembri 2019, ktorá stanovuje plán opatrení s cieľom prechodu na plne klimaticky neutrálne hospodárstvo EÚ
- Európa 2020 Stratégia pre inteligentný a udržateľný rast podporujúci začlenenie,
- COM(2010) 2020 v konečnom znení
- Európska stratégia pre nízkoemisnú mobilitu (COM(2016) 501 z 20. 7. 2016)
- Plán prechodu na konkurencieschopné nízkouhlíkové hospodárstvo do roku 2050,
- COM(2011) 112 v konečnom znení
- Energetický plán do roku 2050 COM(2011) 885 v konečnom znení
- Nástroj na prepájanie Európy v oblasti dekarbonizácie hospodárstva a podpory využívania čistej energie
- Horizont Európa (2021 – 2027)
- LIFE (oblasť ochrany biodiverzity, prechodu na obehové hospodárstvo, adaptácie na zmenu klímy a podpory obnoviteľných zdrojov energie)
- Erasmus (oblasť rozvoja vzdelávania a odbornej prípravy zameraného na inteligentnú špecializáciu, priemyselnú transformáciu a podnikanie)
- Program pre sociálnu zmenu a inovácie v oblasti zamestnanosti a sociálneho začleňovania
- Európsky pilier sociálnych práv (2017)

Jednotlivé strategické dokumenty sú vypracovávané vo vzájomnej nadväznosti a postupnosti.

Implementácia

Implementácia Programu hospodárskeho rozvoja a sociálneho rozvoja obce Strelníky je komplexný proces. Za jeho realizáciu so zabezpečením všetkých väzieb na strategické a programové dokumenty SR a EÚ zodpovedajú predstavitelia samosprávy obce Strelníky. Návrh spôsobu implementácie bude treba dopĺňať v súlade s organizačnou štruktúrou samosprávneho úradu, jeho kompetenciami v nadväznosti na vývoj v oblasti legislatívy, predovšetkým v oblasti nakladania s finančnými prostriedkami. Pri posudzovaní jednotlivých projektov sme použili procesnú analýzu, ktorej hlavným cieľom bolo analyzovať proces premeny vstupov pomocou použitia súboru finančných, ľudských a technologických zdrojov.



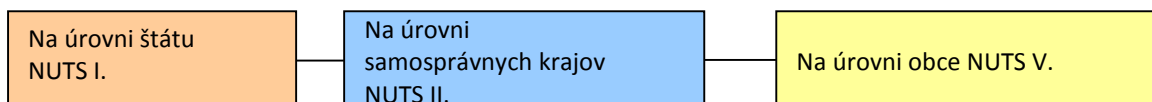
Finančné zabezpečenie

V zmysle zákona č. 539/2008 Z. z. o podpore regionálneho rozvoja v znení zákona 309/2014 Z.z. o podpore regionálneho rozvoja v znení neskorších predpisov sa financovanie regionálneho rozvoja realizuje na troch úrovniach. Na mikroregionálnej úrovni je možné rozvojové aktivity financovať jedine združením zdrojov nižšej úrovne, čiže obcí. Samosprávy nemajú spoločný zdroj financovania. V súčasnej situácii je možné rozvojové aktivity financovať buď z rozpočtov jednotlivých obcí, ak ide o individuálne projekty, alebo združením financií viacerých obcí, ak ide o spoločné projekty. V prípade financovania projektov zastrešujúcich priority celého kraja zohráva významnú úlohu Banskobystrický samosprávny kraj a inštitúcie v jeho zriaďovateľskej pôsobnosti. Ďalšími doplnkovými zdrojmi, ktoré možno definovať na úrovni jednotlivých aktivít, sú predovšetkým štrukturálne fondy EÚ. Ich využitie v rámci jednotlivých aktivít je možné stanoviť len indikatívne bez určenia výšky požadovanej podpory.

- Pri zostavovaní finančného plánu a zaisťovaní finančnej podpory je potrebné zamerať sa na tie opatrenia, ktoré sú nedostatočne podporované zo štátneho rozpočtu, alebo nie sú podporované vôbec.
- Pri zabezpečovaní základných potrieb občanov postupuje samospráva podľa zákona č. 369/1990 Zb. o obecnom zriadení v znení neskorších predpisov a v zmysle zákona č. 138/1991 Zb. o majetku obcí v znení neskorších predpisov.
- Na plnenie svojich úloh má obce okrem finančných prostriedkov poukázaných od štátu v rámci delimitácie k dispozícii nasledovné financie: príjmy z miestnych daní a poplatkov, zdroje Štrukturálnych fondov Európskej únie v rámci programovacieho obdobia 2021 – 2027 aj z predchádzajúceho programovacieho obdobia 2014 – 2020.

Zdroje a dokumenty

V súlade so snahou Slovenskej republiky o znižovanie rozdielov na úrovni rozvoja jednotlivých regiónov boli východiskom pri príprave Programu hospodárskeho rozvoja a sociálneho rozvoja obce Strelníky nasledovné strategické dokumenty:



Podporné materiály

Obec Strelníky má nasledovné možnosti čerpania mimorozpočtových zdrojov na dosahovanie svojich cieľov a priorít v zmysle stanovených tematických cieľov Partnerskej dohody 2021 - 2027 a prioritných oblastí:

Partnerská dohoda (ďalej len „PD“) - Partnerská dohoda Slovenskej republiky na roky 2021 – 2027 (ďalej aj „PD SR“) je základný strategický dokument s celoštátnym dosahom, ktorý vypracuje Slovenská republika (ďalej len „SR“) za účasti partnerov a ktorým sa stanoví stratégia, priority a opatrenia pre účinné a efektívne využívanie prostriedkov z fondov politiky súdržnosti Európskej únie (ďalej len „EÚ“) na programové obdobie 2021 – 2027. PD SR uzatvorí Slovenská republika s Európskou komisiou (ďalej aj „EK“).



Európska komisia zverejnila v máji 2018 návrh viacročného finančného rámca EÚ na roky 2021 – 2027 a návrh legislatívneho balíka pre politiku súdržnosti EÚ na programové obdobie 2021 – 2027.

**Politika súdržnosti EÚ má aj naďalej podporovať svoje dva hlavné ciele, ktorými sú:
Investovanie do rastu a zamestnanosti**

Európska územná spolupráca

Pre programové obdobie 2021 – 2027 sa stanovilo päť osobitných cieľov politiky súdržnosti EÚ:

- 1. Inteligentnejšia Európa**
- 2. Ekologickejšia, nízkouhlíková Európa**
- 3. Prepojenejšia Európa**
- 4. Sociálnejšia Európa**
- 5. Európa bližšie k občanom.**

Jednotlivé členské štáty majú podľa návrhu všeobecného nariadenia Európskeho parlamentu a Rady, ktorým sa stanovujú spoločné ustanovenia o Európskom fonde regionálneho rozvoja, Európskom sociálnom fonde plus, Kohéznom fonde a Európskom námornom a rybárskom fonde a rozpočtové pravidlá pre uvedené fondy, ako aj pre Fond pre azyl a migráciu, Fond pre vnútornú bezpečnosť a Nástroj pre riadenie hraníc a víza (ďalej len „návrh všeobecného nariadenia EÚ“) povinnosť predložiť svoje partnerské dohody v súlade s princípom partnerstva.

Na úrovni SR sa uskutočnil proces identifikácie investičných priorít SR na roky 2021 – 2027 v rámci piatich cieľov politiky súdržnosti, ktoré sú súčasťou návrhu PD SR. Tento proces pozostával z niekoľkých etáp, do ktorých bolo zapojené široké spektrum odborníkov z radov ústredných orgánov štátnej správy, územnej samosprávy, akademickej obce, profesionálnych a záujmových združení, mimovládnych neziskových organizácií a pod. Aby sa zabezpečila čo najširšia reprezentatívnosť odborných pohľadov z celého Slovenska, bol v apríli 2019 uskutočnený online dotazníkový prieskum.

Výstupy dotazníkového prieskumu boli následne konzultované s príslušnými rezortmi – ministerstvami zodpovednými za tematické oblasti podpory v rámci jednotlivých cieľov politiky súdržnosti na programové obdobie 2021 – 2027. Súčasťou tohto procesu boli aj predbežné úvahy o tvorbe tzv. strategických projektov (projekty strategického významu). Pre príslušné ciele boli v spolupráci so sociálno-ekonomickými partnermi vypracované tzv. návrhové listy, v ktorých sa zadefinovali podrobnejšie návrhy opatrení aj s odôvodnením, prečo je potrebná ich realizácia, ďalej cieľová skupina, ktorej sa budú dotýkať, ale aj súlad s prílohou D Správy o Slovensku 2019 – pozičným dokumentom EK.

Ďalším krokom bol analytický hierarchický proces, cieľom ktorého bolo prostredníctvom nezávislých hodnotiteľov (odborníci z analytických útvarov), prideliť identifikovaným prioritám v rámci jednotlivých cieľov váhy, tzn. zoradiť ich na základe troch hlavných kritérií – závažnosti, naliehavosti a realizovateľnosti. Výsledky tohto procesu boli predstavené v materiáli „Východiskový návrh priorít SR pre politiku súdržnosti 2021 – 2027“, ktorý schválila Rada vlády SR pre politiku súdržnosti 2021 – 2027 dňa 3. októbra 2019. Na základe tohto procesu bola zahájená aj príprava návrhu PD SR, ako hlavného strategického dokumentu SR pre využívanie fondov politiky súdržnosti EÚ po roku 2020.

Ciele PD SR

Cieľ politiky	Oblasť podpory
1. Inteligentnejšia Európa	– Podpora opatrení na rozšírenie výskumných a inovačných kapacít a využívania pokročilých technológií
	– Podpora budovania ľudských zdrojov vo výskume a vývoji
	– Podpora budovania a modernizácie centrálnej infraštruktúry pre výskum a vývoj
	– Podpora účasti slovenských subjektov v Európskom výskumnom a inovačnom priestore
	Využívanie výhod digitalizácie pre občanov, podniky a vlády
	– Podpora rozvoja digitálneho a údajového hospodárstva a digitálna transformácia širšej ekonomiky, výskum a vývoj a aplikovanie moderných technológií s cieľom zvyšovať inovatívnu výkonnosť Slovenska a eliminovanie negatívneho dopadu digitalizácie na spoločnosť
	– Modernizácia poskytovania verejných služieb



	<ul style="list-style-type: none"> – Podpora budovania inteligentných regiónov a miest – Podpora digitálnej pripojiteľnosti
	Posilnenie rastu a konkurencieschopnosti najmä malých a stredných podnikov, vrátane produktívnych investícií
	– Podpora malého a stredného podnikania
	– Internacionalizácia malého a stredného podnikania
	– Podpora sieťovania podnikateľských subjektov
	Rozvoj zručnosti pre inteligentnú špecializáciu, priemyselnú transformáciu a podnikanie – ľudské zdroje pre inovatívne Slovensko a EÚ
	– Podpora kvality terciárneho vzdelávania orientovaného na pracovný trh
	– Digitálne a podnikateľské zručnosti
2. Ekologickejšia nízkouhlíková Európa	Podpora opatrení na zlepšovanie energetickej efektívnosti a zníženia emisií skleníkových plynov
	Podpora využívania energie z obnoviteľných zdrojov
	Rozvoj inteligentných energetických systémov, sietí a uskladnenia mimo TEN-e
	Podpora adaptácie na zmenu klímy, prevencie rizík a odolnosti voči katastrofám
	Zlepšenie kvality vôd a stavu v zásobovaní vodou a čistení odpadových vôd
	Prechod na obehové hospodárstvo s dôrazom na odpadové hospodárstvo
	Zlepšenie ochrany prírody, krajiny, biodiverzity a ekosystémových služieb,
	Zabezpečenie prieskumu, sanácie a monitorovania environmentálnych záťaží
	Zlepšenie kvality ovzdušia
	Podpora udržateľnej multimodálnej mestskej mobility
	Prioritné oblasti podpory z ENRAF:
– podpora udržateľného rybárstva a ochrany vodných biologických zdrojov,	
– podpora udržateľných akvakultúrnych činností, ako aj spracovania produktov rybolovu a akvakultúry a uvádzania týchto produktov na trh	
3. Preprijenejšia Európa	Cestná doprava
	– Dobudovanie diaľničných spojení TEN-T Výstavba rýchlostných ciest
	– Modernizácia a výstavba ciest I. triedy vrátane modernizácie mostov Zlepšenie regionálnej dopravnej obsluhy
	Železničná doprava
– Modernizácia železničnej infraštruktúry zaradenej do siete TEN-T a železničných uzlov	
– Podpora regionálnej železničnej dopravy	
Vodná doprava	
– Modernizácia infraštruktúry vodnej dopravy zaradenej do TEN-T	
– Pomoc prevádzkovateľom plavidiel vnútrozemskej plavby pri zavádzaní technológií ekologizácie plavidiel	
4. Sociálnejšia Európa	Adaptabilný a prístupný trh práce
	Kvalitné inkluzívne vzdelanie
	Záruka pre mladých
	Aktívne začlenenie a dostupné služby
	Potravinová a materiálna deprivácia
Sociálne inovácie a experimenty	
5. Európa bližšie k občanom	Budovanie administratívnych a analyticko-strategických kapacít miestnych a regionálnych orgánov
	Prevenia negatívnych spoločenských javov a vytváranie bezpečného fyzického prostredia obcí, miest a regiónov
	Regionálna a miestna infraštruktúra pre pohybové aktivity a voľný čas
	Zlepšovanie manažmentu, služieb a infraštruktúry podporujúcich kultúrne dedičstvo, komunitný rozvoj a udržateľný cestovný ruch
Fond spravodlivej transformácie (FST)	Umožniť regiónom a ľuďom riešiť sociálne, zamestnanecké, hospodárske a environmentálne vplyvy prechodu k cieľu Únie v oblasti klímy a klimaticky neutrálneho hospodárstva do roku 2050 na základe Parížskej dohody

Zdroj: Oznámenie o strategickom dokumente, Partnerská dohoda 2021 - 2027, s.7 - 8, 2020.



Uplatnenie integrovaného prístupu

rozmer 1

Rôzne aspekty života obce – environmentálny, hospodársky, sociálny a kultúrny – sú vzájomne prepojené a úspech v rozvoji samosprávy možno dosiahnuť len prostredníctvom integrovaného prístupu. Opatrenia týkajúce sa fyzickej obnovy sa v PHRSR skombinovali s opatreniami na podporu vzdelávania, hospodárskeho rozvoja, sociálneho začleňovania a ochrany životného prostredia. Predpokladom toho je rozvoj silných partnerstiev medzi miestnymi obyvateľmi, občianskou spoločnosťou, miestnym hospodárstvom a rôznymi úrovňami správy. Takýto prístup je osobitne dôležitý vzhľadom na vážnosť problémov, pred ktorými momentálne samospráva stojí. Tieto problémy siahajú od konkrétnych demografických zmien, cez dôsledky hospodárskej stagnácie v súvislosti s tvorbou pracovných miest a sociálnym pokrokom, až po dôsledky zmeny klímy. Reakcia na tieto problémy bude mimoriadne dôležitá na dosiahnutie inteligentnej, udržateľnej a inkluzívnej spoločnosti, ktorá je cieľom politiky súdržnosti EÚ na programové obdobie 2021 – 2027. Politika súdržnosti EÚ má aj naďalej podporovať svoje dva hlavné ciele, ktorými sú: Investovanie do rastu a zamestnanosti a Európska územná spolupráca. Pre programové obdobie 2021 – 2027 sa stanovilo päť osobitných cieľov politiky súdržnosti EÚ: 1. Inteligentnejšia Európa, 2. Ekologickejšia, nízkouhlíková Európa, 3. Prepojenejšia Európa, 4. Sociálnejšia Európa a 5. Európa bližšie k občanom.

rozmer 2

PHRSR obce Strelníky integruje všetky dokumenty na miestnej úrovni, ako aj ciele a priority národných strategických dokumentov a dokumentov EÚ. PHRSR obce Strelníky 2021 – 2030 nadväzuje na predchádzajúce PHSR obce, viacročný rozpočet. PHRSR obce integruje strategické dokumenty EÚ spoločne s dokumentmi z národnej úrovne.

rozmer 3

Integrovaný prístup bol uplatnený pri procese spracovania strategického dokumentu, kde boli zohľadnené predstavy, potreby a požiadavky jednotlivých zainteresovaných skupín, ako sú obyvatelia, rozpočtová organizácia v pôsobnosti obce, záujmové skupiny obyvateľov, podnikateľské subjekty, obec a jej jednotlivé orgány: poslanci OZ, starosta, komisie. V prípravnej fáze spracovania PHRSR sa integrovaný prístup využil prostredníctvom dotazníkového prieskumu, v rámci schvaľovacej fázy PHRSR bol návrh dokumentu zaslaný zainteresovaným skupinám na záverečnú úpravu, doplnenie a odsúhlasenie.

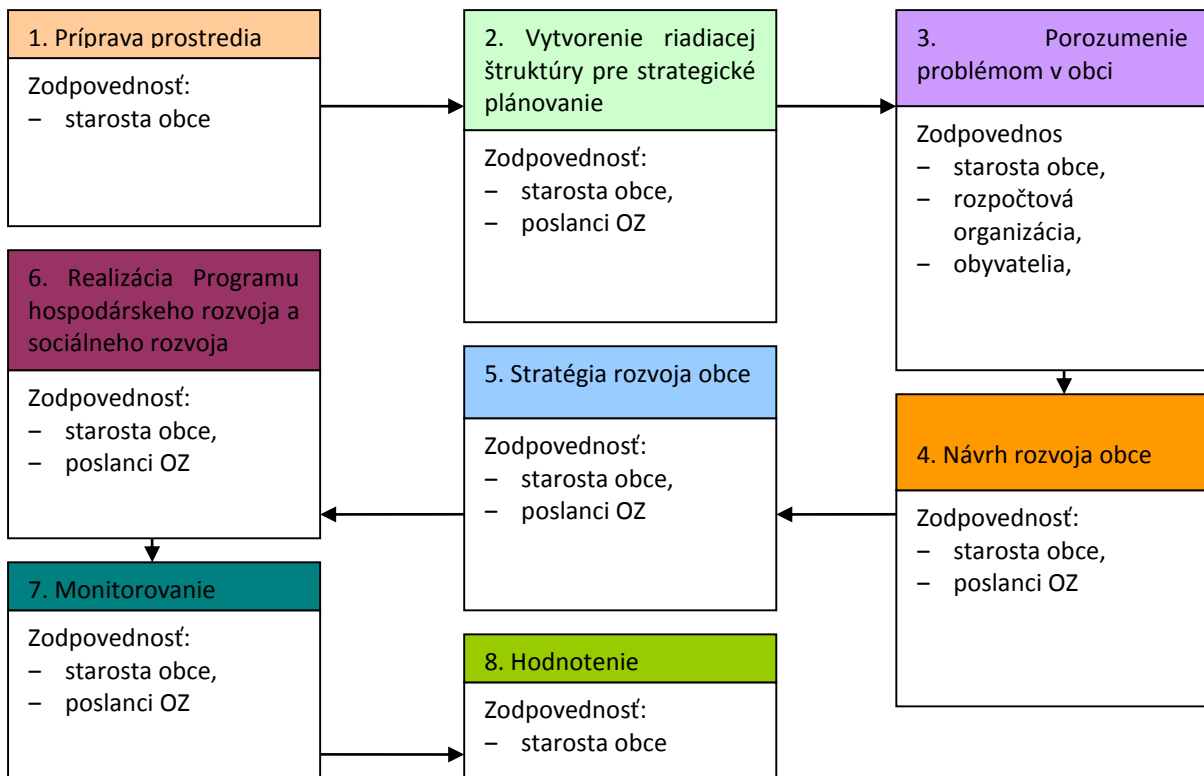
rozmer 4

Integrovaný prístup bol uplatnený v prípade finančného zabezpečenia jednotlivých priorít a cieľov. Financovanie sa realizuje z viacerých zdrojov – verejných a súkromných. Verejné zdroje uplatňujú integrovaný prístup z hľadiska horizontálneho ako aj vertikálneho. Z horizontálneho hľadiska predstavuje kombinovanie viacerých možných zdrojov EÚ (Operačných programov). Z vertikálneho hľadiska sú integrované zdroje EÚ, úrovne SR, VÚC a nakoniec na najnižšej úrovni miestnej samosprávy.

PHRSR sa skladá z hlavného dokumentu.



Fázy strategického plánovania a definovanie zodpovednosti



1	Vyvolanie dopytu v obci Strelníky. Sformovanie prvotnej pracovnej skupiny. Určenie, koho je treba do prípravy PHRSR zapojiť. Spôsob oslovenia a prizvania ďalších účastníkov – dotazníkový prieskum. Príprava informačnej stratégie.
2	Zapojenie všetkých účastníkov procesu. Vytvorenie organizačnej a riadiacej štruktúry pre spracovanie PHRSR. Stanovenie pravidiel rokovania riadiacej štruktúry.
3	Predstavenie cieľov, záujmov a potrieb všetkých účastníkov. Vytvorenie a zverejnenie mechanizmov pre aktívnu spoluúčasť verejnosti. Uskutočnenie analýzy potrieb a zhodnotenie existujúcich zdrojov. Zhodnotenie silných a slabých stránok obce. Vymenovanie príležitostí a rizík a naznačenie trendov pre rozvoj obce v jednotlivých oblastiach.
4	Hlavné hodnoty, ktoré tvoria jej základ a ktoré určia pri spracovaní PHRSR smer, ktorým sa budú jednotlivé oblasti uberať. Cieľ, ktorý má byť dosiahnutý, a priority rozvoja. Prekážky, ktoré bude nutné prekonať pri rozvoji. Regionálne aj nadregionálne zdroje, ktoré je možné využiť na rozvoj.
5	Plán postupných krokov a úloh na dosiahnutie stanovených cieľov a priorít. Systém sledovania realizácie PHRSR. Spracovanie konečnej verzie PHRSR. Predloženie textu PHRSR na pripomienkovanie verejnosti. Schválenie PHRSR zastupiteľstvom.
6	Uskutočňovanie plánu. Ročné vyhodnocovanie plánu. Informovanie verejnosti o uskutočňovaní PHRSR. Priebežné vyhľadávanie a zapájanie nových partnerov. Nástroje umožňujúce uskutočniť zmeny v pôvodnom PHRSR.

Zdroj: Woleková, Mezianová, 2004, s.14 – 17.



Analytická časť

Programu hospodárskeho rozvoja a sociálneho rozvoja obce Strelníky

Programovacie obdobie 2021 – 2030



2 Základná charakteristika obce

Z hľadiska administratívneho členenia obec patrí do okresu Banská Bystrica, spadá pod Banskobystrický samosprávny kraj.

Základná charakteristika obce Strelníky (k 31.12.2020)	
Kód obce	509027
Názov okresu	Banská Bystrica
Názov kraja	Banskobystrický
Štatút obce	obec
PSČ	976 55
Telefónne smerové číslo	+421 048
Prvá písomná zmienka o obci - rok	1465
Nadmorská výška obce v m	666
Celková výmera územia obce v km ²	17,467 404
Hustota obyvateľstva na km ²	44,63

Zdroj: ŠÚ SR, 2020

Nadmorská výška obce je 666 mn.m. a radí sa k nízko položeným obciam. Celková výmera územia presahuje 17,4 km². Z hľadiska hustoty osídlenia patrí obec k stredne zaľudneným obciam.

Vymedzenie územia

Obec je vzdialená 26 km od Banskej Bystrice. Z územného hľadiska chotár obce patrí do regiónu Podpoľania. Najväčší podiel z celkovej výmery k. ú. tvoria lesy a poľnohospodárska pôda. Obec Strelníky je členom mikroregiónu RENTAR, ktorého hlavnou úlohou je koordinácia činností obcí vo všetkých oblastiach regionálneho rozvoja s cieľom skvalitniť životné podmienky obyvateľov (KPSS, 2018, s.19). Okrem Strelníky RENTAR združuje obce: Medzibrod, Brusno, Lučatín, Ľubietová, Povrazník, Moštenica, Pohronský Bukovec a Hiadeľ. Ide o zoskupenie „Mikroregión Nízke Tatry a Rudohorie“, teda skrátene RENTAR. Podľa členenia zaužívaného pre rozdelenie územia na účely cestovného ruchu a s ním spojených služieb, je obec zaradená do tzv. Horehronského regiónu cestovného ruchu, ktorý približne kopíruje hranice historického regiónu Horehronia. Časť katastra leží v CHKO Poľana.

Obec je vnútorne členená na miestne časti Fíbek, Dolný a Horný koniec. Tvar obce je pretiahnutý v smere SZ – JV a kataster zaberá územie s rozlohou 17,46 km². Najvyšším bodom v katastri obce je vrch Ľubietovská Bukovina s nadmorskou výškou 1194 m n. m. Susednými obcami Strelníky sú (v smere hodinových ručičiek) Ľubietová, Hrochoť, Poniky a Povrazník. Žiadna časť hraníc katastra obce netvorí krajskú ani okresnú hranicu.

2.1 História obce

Prvá písomná zmienka o obci pochádza z roku 1465, obec sa spomína pod názvom Saiba – ide o privilégium kráľa Mateja Korvína, v ktorom potvrdzuje staršie výsady kráľovskému mestu Ľubietová, avšak tieto pôvodné dokumenty boli zničené počas husitských vojen. Z textu vyplýva, že Saiba existovala už pri vpáde husitov v roku 1433 a môžeme predpokladať, že obec vznikla už niekedy medzi rokmi 1379 a 1433. Neskôr sa názov obce menil na Saiby (1629), Schajba (1786), Šajba (1920) až do dnešného názvu Strelníky (1948).

Strelníky vznikli ako poddanská obec mesta Ľubietová. Ich zemepánom bolo mesto Ľubietová, jemu patrila všetka pôda, na ktorej Šajbania žili a tam aj odvádzali poddanské dávky. Keďže Ľubietová bola banským mestom, aj Šajba bola podriadená záujmom banského podnikania. Vplyv nemeckého obyvateľstva, ktoré sa tu usadilo, sa zachoval až dodnes v miestnych názvoch, napr. názov obce zrejme pochádza z nemeckého Die Scheibe (terč). Tu môžeme vidieť spojitost s minulosťou – keďže v obci žili strelci, ktorých Ľubietová najímala na zabezpečenie svojej obrany. V čase mieru pracovali ako roľníci, v prípade nebezpečenstva nastúpili do zbrane. V 16. – 17. storočí útočili na krajinu Turci, a to prinútilo banské mesto zvýšiť svoju obranyschopnosť. Z preľudnených severných oblastí prichádzali poddaní, ktorí sa usádzali na panskej pôde, kde im vydeľovali usadlosti, tzv. majere. Stopy po nových usadlíkoch sa zachovali v priezviskách a prímeniach obyvateľov (Majer, Oravčan, Turčan, Ľupták a iné). Turci rabovali na strednom Slovensku už od roku 1552, a tak okrem vojenskej sily bolo treba robiť aj konkrétne opevňovacie práce. Ľubietová bola čiastočne chránená hustými lesmi, no to nebolo dostačujúce, a tak bol v Ľubietovej vybudovaný mestský hrad a bola vystavaná aj predpevnosť palisádového typu okolo Šajby (v roku 1576). Turci po prvýkrát zaútočili dňa 6. novembra 1577, kedy vyplienili Šajbu a Hrochoť, veľa ľudí pozabíjali alebo odviekli do zajatia. V zime v roku 1579/1580 Turci opäť spustošili a vypálili obec. Začiatkom 16. storočia sa začala najmä v banských mestách šíriť reformácia. Keďže Šajba patrila k Ľubietovskej farnosti, obyvatelia mali možnosť oboznámiť sa s myšlienkami reformácie a pravdepodobne mnohí už vtedy prijímali toto učenie. Aj v tomto období pokračovali turecké nájazdy a v ich centre boli stále banské mestá. V decembri 1629 dostali Šajbania dokonca výhražný list od jágerských spahiov Omara pašu. Existencia týchto listov je dôkazom, že Turci považovali Šajbu za strategicky dôležité miesto. Počas povstania Imricha Tököliho museli obyvatelia obce zásobovať povstalecké ako aj cisárske vojská – podľa toho, ktoré bolo práve v okolí. Poddaní zo Šajby museli okrem toho aj narukovať do armády a poskytovať ubytovanie jednotkám nachádzajúcim sa v okolí obce. Proti-habsburské stavovské povstania skončili v roku 1711.

Počas vlády Márie Terézie bol spísaný Tereziánsky urbár, ktorým sa vymedzila pôda v užívaní poddaných, a oddelil sa extravilán a intravilán obce. Revolúcia v roku 1848 ukončila éru poddanstva a aj Šajba sa vymanila z poddanskej závislosti od Ľubietovej. Chotáre boli však definitívne rozdelené a vyčlenené až v roku 1888. V roku 1886 získala obec samosprávu. Šajba mala richtára, vicerichtára a dvoch prísazných, k obecnému personálu patrili aj sluha, pastieri, zvonár, nočný strážca, horár, hájnik, obhliadač mŕtvol a pôrodná babica. Ekonomické pomery v obci boli v tomto období pomerne zlé a ešte ich zhoršila aj prvá svetová vojna, kedy muži museli narukovať práve v čase žatvy a zberu. Do toho v roku 1915 krajinu postihlo aj sucho a tuhé mrazy. Dedina podstúpila časté rekvirácie, bol nedostatok nielen ľudí, ale aj koní, dobytky a úrody. Do rodnej obce sa z vojny nevrátilo 28 občanov.

Situácia po 1. svetovej vojne bola na Šajbe naozaj žalostná – po padlých vojakoch ostali vdovy a siroty. Útrapy vojny spojené s rekviráciami a šikanovaním boli v mnohých rodinách zvýšené aj stratou mužskej pracovnej sily a zlými bytovými podmienkami. Väčšina rodín pocítovala nedostatok základných potravín, šatstva, uhlia či iného tovaru. Postupne sa ale situácia stabilizovala a v obci dochádzalo k pomalému rozvoju infraštruktúry – bol vystavaný obecný úrad aj kultúrny dom a vybudovaný vodovod. Obec ale čoskoro zasiahla hospodárska kríza v 30. rokoch, kedy bol v obci vysoký počet nezamestnaných a mnohé rodiny boli tak chudobné, že nemali ani na soľ, a žili len z potravinových lístkov a prídelov.

Veľkým predelom v dejinách obce bolo Slovenské národné povstanie (ďalej SNP). Aj keď sa Šajba nenachádzala priamo v epicentre SNP, pre svoju strategickú polohu sa stala východiskom partizánskych bojov a do samotných bojov a partizánskych akcií sa priamo alebo nepriamo zapojila veľká časť obyvateľov obce. Mnohí obyvatelia zásobovali partizánske jednotky a zúčastnili sa aj vynášania zásob - či už na Prašivú, Ľubietovský Vepor alebo Bukovinu. Niekoľkí obyvatelia sa dokonca zúčastnili známeho „pochodu smrti“ cez Chabenec. Občania nadviazali kontakty hlavne so skupinou majora Jegorova (napr. 18. augusta odišla k jeho jednotke na Prašivej osemčlenná skupina). Koncom októbra sa Šajba ocitla na jednej z hlavných ústupových ciest a 28. októbra sa ocitla pod priamou delostreleckou paľbou, pri ktorej zahynuli traja ľudia. Boje pokračovali útokom Nemcov na zvyšok povstaleckej armády a partizánov zdržiavajúcich sa v okolitých lesoch. Do dejín obce sa čiernym písmom zapísal 8. január 1945, kedy obsadili obec nemecké jednotky z Medzibrodu a pri domovej prehliadke zatkli troch partizánov, ktorí boli následne popravení v Ľubietovej. Ich mená boli Ondrej Ďurčík, Juraj Ďurčík, Ján Ďurčík a čatár Róbert Štirba (známy pod menom Ondrej Lamper). Pre obyvateľov to boli skutočne ťažké časy - v obci boli takmer neustále ubytované nemecké jednotky, domácnosti podstupovali neustále rekvirácie a obyvateľov denne sprevádzal strach o život. Začiatkom roku 1945 sa k obci približoval front. Prvý granát v obci vybuchol 4. januára. Počas vojny bolo 139 obyvateľov odvečených na nútené práce do Nemecka. Mnohí sa nikdy nevrátili. Šajba bola oslobodená 21. marca 1945 červenou a rumunskou armádou. Vojnovou daňou bolo 28 mŕtvych.

Koncom 40. rokov 20. storočia bola do obce zavedená elektrická energia. V tomto období začala pravidelne premávať aj autobusová linka. Záverom 50. rokov 20. storočia bolo založené JRD, ktoré vytvorilo priestor pre zamestnanie miestnych obyvateľov. Postupne boli v obci vybudované viaceré verejné stavby – miestny národný výbor s požiarnou zbrojnicou (terajší obecný úrad), kultúrny dom s obchodnými priestormi, predajňa ovocia a zeleniny. Jestvujúca technická infraštruktúra obce bola rozšírená o kanalizačnú sieť a vodovodná sieť posilnená zachytením ďalších prameňov. Koncom 70. rokov 20. storočia bol vybudovaný športový areál s tribúnou a začalo sa s budovaním novej školy, ktorá bola odovzdaná na jar v r. 1982. V poslednej dekáde 20. storočia pribudol v obci dom smútku a evanjelický a. v. kostol a športový areál bol rozšírený o letné kúpalisko. (Majerová, 2015, s. 15-84).

2.2 Prírodné pomery

Geomorfológia

Do územia obce zasahujú dve geomorfologické jednotky: zo severu je to celok Zvolenská kotlina s podcelkom Povraznícka brázda, južnú časť územia katastra obce vyplňa celok Poľana s podcelkom Vysoká Poľana. Juhovýchodná časť katastra obce je vrchovinová s vrchmi Vtáčnik (867 m n.m.), Minca (1028 m n.m.) a rozsiahla a členitá rászocha Bukoviny s nadmorskou výškou 1194 m n.m. Na západnej strane je to podstatne nižší Jasenový vrch (909 m n.m.). Poľana je najvyšším slovenským sopečným pohorím. Masív Poľany tvorí do oblúka skrútený horský chrbát, otvorený smerom na západ Hrochotskou dolinou, ktorá sa uprostred oblúka kotlinovito rozširuje. Ide o kalderu, ktorá vznikla eróziou pôvodného krátera stratovulkánu a je najväčšou v strednej Európe. Poľana sa vyznačuje osobitnou štruktúrou reliéfu, na ktorom možno vidieť množstvom rôznych vulkanických foriem, ako sú napríklad lávové prúdy (napr. hrebeň Hrбу a Ľubietovského Vepra), skalné bralá, veže (NPR Veporské skalky) a pod. (Majerová, 2015, s. 87)

Geologické pomery

Oblasť, v ktorej leží i obec Strelníky, je dôležitou súčasťou Vnútorých Karpát, ktoré zaberajú značnú časť územia Slovenskej republiky. Vznikla v neogéne, v konečnom štádiu vývinu karpatskej geosynklinály, kedy došlo k rozsiahlejšej a veľmi intenzívnej sopečnej činnosti. Oblasť sa vyvíjala na kryštalinickom prvohornom až druhohornom podklade základných tektonických jednotiek Vnútorých Karpát. Pôvodný geologický podklad tvorili metamorfované horniny ruly, žuly, svory a fylity. Geologickú stavbu vo východnej časti územia tvoria veporidy, centrálna a západnú časť mladotretihorné vulkanity.

Hodnota Poľany spočíva predovšetkým v jej jedinečnej forme. Sopečná činnosť podnietila vznik rudných ložísk na širšom okolí. Predpokladá sa aj súvislosť s mineralizáciou v Ľubietovej, Ponikách a Ponickéj Hute. Ide o minerály ako chalkopyrit, sfalerit a galenit v tenkých kremenných žilách. V okolí Strelníka a Povrazníka pri Ľubietovej sa nachádzajú železné rudy (hematit - limonit) opálového typu a slabé sloje hnedého uhlia (lignit). (Majerová, 2015, s.88)



Pôdne pomery

V katastri Strelníky sú najčastejšími pôdami kambizeme. Pre severnú časť územia sú typické kambizeme modálne a kultizemné, nasýtené až kyslé, pre južnú horskú časť územia sú charakteristické kambizeme podzolové. Kambizeme nasýtené tvoria prevažnú časť pôdneho krytu pod trávnyimi porastmi. Vyskytujú sa približne do nadmorskej výšky 800 m n.m. na zvetralinách andezitových pyroklastík v tufovom a tufitovom vývoji s rôznou hĺbkou a obsahom skeletu (<https://sk.wikipedia.org/wiki/Streln%C3%ADky>).

Nasledujúca tabuľka prezentuje vývoj štruktúry pôdneho fondu v katastri obce Strelníky od roku 2010.

Výmera územia v ha.											
	2010	2011	2012	2013	2014	2015	2016	2017	2018	2019	2020
Celk. výmera úz. obce	1 746,7	1 746,7	1 746,7	1 746,7	1 746,7	1 746,7	1 746,7	1 746,7	1 746,7	1 746,7	1 746,7
Poľnohosp. pôda - spolu	1 117,6	1 117,6	1 117,6	1 117,5	1 117,5	1 117,5	1 117,4	1 117,2	1 100,7	1 100,6	1 091,8
- orná pôda	156,3	156,3	156,3	156,3	156,2	156,2	156,2	156,2	156,2	156,1	156,1
- záhrada	24,4	24,5	24,5	24,4	24,5	24,5	24,5	24,5	24,5	24,5	24,5
- trvalý trávny porast	936,8	936,8	936,8	936,8	936,8	936,8	936,7	936,6	920,0	920,0	911,2
Nepoľnoh. pôda - spolu	629,2	629,2	629,2	629,2	629,3	629,3	629,4	629,5	646,1	646,1	654,9
- lesný pozemok	577,8	577,8	577,8	577,8	577,8	577,8	577,8	577,8	594,4	594,4	603,3
- vodná plocha	1,7	1,7	1,7	1,7	1,7	1,7	1,7	1,7	1,7	1,7	1,7
- zast. plocha a nád.v.	44,4	44,4	44,4	44,4	44,5	44,5	44,6	44,7	44,7	44,7	44,7
- ostatná plocha	5,3	5,3	5,3	5,3	5,3	5,3	5,3	5,3	5,3	5,3	5,3

Zdroj: 20.10.2020, ŠÚ SR, DataCubes,

Z celkového hľadiska dochádza v rámci katastra k zmenám v štruktúre výmery jednotlivých plôch, tieto zmeny neboli významné. K negatívnym zmenám došlo v sledovanom období v prípade TTP, ktorých výmera klesla do roku 2019 na 920 ha. Výmera nepoľnohospodárskej pôdy predstavuje 646 ha. Zastavané plochy a nádvoria stúpili len mierne na 44,7 ha. K najväčšiemu nárastu došlo v prípade lesných pozemkov na 603,3 ha.

Hydrologické pomery

Hydrologickú os oblasti tvorí potok Hutná, ktorý je severo-východnou hranicou katastra obce, horný tok Vôdky pretekajúcej stredom katastra a horný tok Zolnej tvoriacej juhozápadnú časť hranice katastra. Hutná je ľavostranný prítok Hrona, má dĺžku 15,4 km. Pramení na juhovýchodnom úpätí Ľubietovskej Bukoviny (1 194,4 m n. m.), v nadmorskej výške okolo 1 120 m n. m. Preteká v blízkosti obce Strelníky, sprava priberá Slobodný potok, neskôr ďalší pravostranný prítok z oblasti Kováčovho majera a koryto sa viac rozširuje. Vstupuje na územie obce Ľubietová, postupne preteká jej časťami Píla, Zábava i samotnou obcou, v blízkosti stredu obce priberá ľavostrannú Vôdku, tečie cez Ľubietovskú dolinu, na východe a vlieva sa do Hrona neďaleko obce Lučatín, na styku troch geomorfologických celkov: Zvolenská kotlina, Horehronské podolie a Veporské vrchy ([http://sk.wikipedia.org/wiki/Hutn%C3%A1_\(pr%C3%ADtok_Hrona\)](http://sk.wikipedia.org/wiki/Hutn%C3%A1_(pr%C3%ADtok_Hrona)), 28.12.2020)

Okolie obce je pomerne bohaté na podzemné vody. Výskyt podzemných vôd, ich množstvo, chemické aj fyzikálne vlastnosti závisia predovšetkým od geologického zloženia územia, ale tiež od reliéfu a od doplnovania vody zo zrážok. Horniny ovplyvňujú podzemné vody predovšetkým svojou priepustnosťou, akumulátnou schopnosťou, uložením jednotlivých vrstiev, výskytom tektonických porúch a puklín a tiež mineralogickým zložením. (Majerová, 2015, s.89)

Klimatické pomery

Na rozloženie klimatických prvkov má všeobecne najväčší vplyv reliéf (prostredníctvom nadmorskej výšky a expozície reliéfu) a lesná pokrývka. Klimatické podmienky našej obce sú teda podmienené najmä jej polohou v rámci Západných Karpát. Neveľké výškové rozdiely spôsobujú, že klíma je málo diferencovaná. Vzhľadom na nadmorskú výšku a všetky ostatné ukazovatele sa kataster obce rozkladá prevažne v chladnej oblasti s júlovými teplotami medzi 12 až 16°C Tieto informácie vychádzajú z monografie z roku 2015. Od Ľubietovej zasahuje mierne teplý okrsok, ktorý sa vyznačuje veľkou vlhkosťou a júlovými teplotami nad 16°C. Od Poľany je to chladný horský okrsok s júlovými teplotami medzi 10 – 12°C. Najchladnejším mesiacom je január. Priemerná teplota



v tomto mesiaci je v rozpätí -6 až $-3,5^{\circ}\text{C}$. Najteplejším mesiacom je júl, pričom priemerná teplota v tomto mesiaci sa pohybuje okolo 14 až 17°C . Priemerný počet letných dní v roku je 55 , mrazových dní 120 až 160 .

Priemerná úhrnná suma ročných zrážok je $700 - 800$ mm. Časť zrážok spadne v zimnom období vo forme snehu. Priemerný dátum prvého dňa so snehovou pokrývkou je v našich podmienkach v polovici novembra. Koniec snehovej pokrývky spadá priemerne na koniec marca až začiatok apríla. Snehová pokrývka trvá spravidla okolo 70 dní, vo vyšších polohách $100 - 120$ dní. Maximálne výšky snehovej pokrývky sú $100 - 120$ cm. (Majerová, 2015, s.90)

Podľa vyjadrenia Slovenského hydrometeorologického ústavu predstavuje priemerný ročný úhrn atmosférických zrážok 860 mm, čo zodpovedá interpolovanej hodnote v období $1961 - 2010$. Uvedená hodnota $155 - 195 \text{ l.s}^{-1}$. ha^{-1} intenzity náhradného 15 minútového dažďa s periodicitou 1 pre lokalitu Strelníky. (Šamaj-Valovič, 1973)

Rastlinstvo a živočíšstvo

Vzhľadom na geografickú polohu obce platia pre rastlinstvo a živočíšstvo údaje, ktoré na svojom webovom sídle zverejňuje CHKO Poľana (20.2.2021, <http://chkopolana.sopsr.sk/fauna-a-flora/>).

2.3 Technická infraštruktúra

Obec je elektrifikovaná. Rozvodná sieť plynu nie je v obci vybudovaná. Obyvatelia sú napojení na verejný vodovod. Obec nemá vybudovanú splaškovú kanalizáciu s ČOV. Dažďovúvodu odvádza podzemná kanalizačná sieť. Pokrytie územia signálom mobilných operátorov je nasledovné: Slovak Telekom, a.s. ($90 - 100\%$), Orange, a.s. 90% , 4ka, a.s. a O₂, a.s. cca. ($0 - 50\%$). Občania majú v súčasnosti možnosť pripojenia na internet prostredníctvom optickej siete, DSL, alebo prostredníctvom mobilných operátorov.

Infraštruktúra	jednotka	súčasný stav	budúci stav
pošta	ano/nie	nie	nie
káblová televízia	ano/nie	nie	nie
verejný vodovod	pokrytie v %	100	100
vlastný zdroj pitnej vody	ano/nie	áno	áno
verejná kanalizácia dažďová	pokrytie v %	cca 50	100
kanalizačná sieť pripojená na ČOV	pokrytie v %	0	100
rozvodná sieť plynu	pokrytie v %	0	0
pripojenie na sieť internet	DSL	áno	áno
	EDGE/UMTS/	nie	nie
	Wi-Fi	nie	nie
	optická sieť	áno	áno
verejný internet	ano/nie	nie	nie
verejný prístupový bod	ano/nie	nie	áno
internetová kaviareň	ano/nie	nie	nie
pokrytie signálom Orange, a.s.	%	70 %	90 %
pokrytie signálom Slovak Telekom, a.s.	%	90-100 %	90 %
pokrytie signálom O2, a.s.	%	0-50 %	90 %
verejné studne	počet	9	9
pramene pitnej vody	počet/výdatnosť	0	0
vodojemy	ano/nie	áno	áno
skládky TKO	ano/nie	nie	nie
separovaný zber	ano/nie	áno	áno
zberný dvor pre separovaný zber	ano/nie	nie	áno
kompostáreň	ano/nie	nie	áno
cintorín	počet	1	1
dom smútku	počet	1	1



Zásobovanie pitnou vodou

Zásobovanie obyvateľstva obce pitnou vodou je v súčasnosti vykonávané z obecného vodovodu. Objekty a zástavba rodinnými domami nachádzajúce sa na území obce sú zásobované aj vodou z vlastných úžitkových vodných zdrojov. Rozvodná sieť v obci tvoria vodovodné potrubia DN 150 resp. DN100 mm. Rozvojové zábery uvažujú s rozšírením siete zásobovania pitnou vodou z existujúcich rozvodov pitnej vody DN 100. Spôsob zásobovania jednotlivých rozvojových záberov pitnou vodou bude upresnený v podrobnejších stupňoch projektovej dokumentácie. V rozvojových záberoch sa navrhuje rozvod vody z rúr PVC DN 100. Na vodovodnej sieti budú osadené požiarne hydranty, ktoré budú slúžiť aj ako odkalovače, alebo odvodušnovače. Trasy vodovodných potrubí sú navrhnuté vo verejných komunikáciách a ich výstavba by mala prebiehať v prípravnej fáze pred výstavbou jednotlivých objektov.

Nasledujúca tabuľka prezentuje vybavenosť bytov a domácností. Len 3 bytové jednotky v roku 2011 boli napojené na vlastný zdroj pitnej vody. Bez pitnej vody bola 1 domácnosť. Na spoločný vodovod bolo napojených 220 domácností v RD a 17 v BD.

Bytové jednotky podľa zásobovania vodou RD			
v bytovej jednotke - spoločný zdroj	v bytovej jednotke - vlastný zdroj	mimo bytovej jednotky	bez vodovodu
220	3	0	1

Zdroj: Štatistický úrad SR, SOBD 2011

Bytové jednotky podľa zásobovania vodou BD			
v bytovej jednotke - spoločný zdroj	v bytovej jednotke - vlastný zdroj	mimo bytovej jednotky	bez vodovodu
17	0	0	0

Zdroj: Štatistický úrad SR, SOBD 2011

Ochranné pásma

- ochranné pásmo vodovodov a kanalizácií v zmysle §19 zákona č. 442/2002 Z. z. v znení neskorších predpisov: do priemeru DN 500 **1,5 m** na obidve strany od pôdorysného okraja potrubia, priemeru DN500 a viac **2,5 m** na obidve strany od pôdorysného okraja potrubia (navrhované potrubia)

Odvádzanie a zneškodňovanie odpadových vôd

V súčasnom období nie je v obci vybudovaná splašková kanalizačná sieť ani ČOV. Aktuálny trend riešenia tejto situácie samostatnými domovými čistiarnami nie je ideálny. Z prevádzkových skúseností vyplýva, že kvalita a technologické vybavenie mnohých domových ČOV je na nízkej úrovni a neumožňuje adekvátne čistenie odpadových vôd. Preto pri návrhu odvádzania a likvidácie splaškových odpadových vôd treba vychádzať z nasledovných kritérií: v sídle riešiť odvádzanie splaškových odpadových vôd cez spoločnú splaškovú kanalizáciu, vybudovať pre obec ČOV, pričom v prvej etape je vhodné pre obec vybudovať ČOV so zvozom odpadových vôd zo žump a v druhej etape vybudovať splaškovú kanalizáciu. V obci je potrebné vybudovať splaškovú kanalizáciu profilu DN 300.

Ochranné pásma

- ochranné pásmo vodovodov a kanalizácií v zmysle §19 zákona č. 442/2002 Z. z. v znení neskorších predpisov: do priemeru DN 500 **1,5 m** na obidve strany od pôdorysného okraja potrubia, priemeru DN500 a viac **2,5 m** na obidve strany od pôdorysného okraja potrubia (navrhované potrubia)

Elektrická rozvodná sieť

Obec je v rámci okresu Banská Bystrica zásobovaná elektrickou energiou linkou 22 kV. Sieť pri súčasnom odbere pracuje spoľahlivo a dodáva potrebný výkon bez väčších úbytkov napätia. Vzdušné vedenie 22 kV, prechádzajúce do obce od mesta Banská Bystrica sa postupne dostáva do zastavaného územia obce, prechádza okrajom obce v smere S–J a Z – V. Z VN vedenia sú v smere do obce prevedené VN prípojky, na ktoré sú napojené vonkajšie 22/0,4 kV transformačné stanice zabezpečujúce cez sekundárne rozvody NN 400/230 V odber elektrickej energie. NN vzdušné vedenie je v dobrom stave. Vedenie je realizované na betónových podperných bodoch. Hlavné vetvy vzdušného vedenia sú vedené pozdĺž hlavnej cesty. Rozvádzače NN umiestnené na stožiarových trafostaniciach vyhovujú požiadavkám pre zásobovanie elektrickou energiou.



Ochranné pásma

- ochranné pásmo vonkajšieho nadzemného elektrického vedenia v zmysle zákona č. 656/2004 Z. z., § 36 vymedzené zvislými rovinami po oboch stranách vedenia vo vodorovnej vzdialenosti meranej kolmo na vedenie od krajného vodiča pri napätí:
 - od 1 kV do 35 kV vrátane: 1. pre vodiče bez izolácie 10 m, v súvislých lesných priesekoch 7 m,
 - pre vodiče so základnou izoláciou 4 m, v súvislých lesných priesekoch 2 m, 3. pre zavesené káblové vedenie 1 m
 - od 35 kV do 110 kV vrátane 15 m
 - od 220 kV do 400 kV vrátane 25 m
- v ochrannom pásme vonkajšieho nadzemného elektrického vedenia a pod elektrickým vedením je zakázané:
 - zriaďovať stavby, konštrukcie a skládky
 - vysádzať a pestovať trvalé porasty s výškou presahujúcou 3 m
 - vysádzať a pestovať trvalé porasty s výškou presahujúcou 3 m vo vzdialenosti 2 m od krajného vodiča vzdušného vedenia s jednoduchou izoláciou
 - uskladňovať ľahko horľavé alebo výbušné látky
 - vykonávať činnosti ohrozujúce bezpečnosť osôb a majetku
 - vykonávať činnosti ohrozujúce elektrické vedenie a bezpečnosť a spoľahlivosť prevádzky sústavy
 - vysádzať a pestovať trvalé porasty s výškou presahujúcou 3 m vo vzdialenosti presahujúcej 5 m od krajného vodiča vzdušného vedenia možno len vtedy, ak je zabezpečené, že tieto porasty pri páde nemôžu poškodiť vodiče vzdušného vedenia
 - vlastník pozemku je povinný umožniť prevádzkovateľovi vonkajšieho nadzemného elektrického vedenia prístup a príjazd k vedeniu a na tento účel umožniť prevádzkovateľovi udržiavať voľný pruh pozemkov (bezlesie) v šírke 4 m po oboch stranách vonkajšieho nadzemného elektrického vedenia (táto vzdialenosť sa vymedzuje od dotyku kolmice spustenej z vonkajšej strany nadzemného elektrického vedenia na vodorovnú rovinu ukotvenia podporného bodu)
- ochranné pásmo zaveseného káblového vedenia v zmysle zákona č. 656/2004 Z. z., § 36 vymedzené zvislými rovinami po oboch stranách vedenia vo vodorovnej vzdialenosti meranej kolmo na vedenie od krajného vodiča pri napätí od 35 kV do 110 kV vrátane je 2 m
- ochranné pásmo vonkajšieho podzemného elektrického vedenia v zmysle zákona č. 656/2004 Z. z., § 36 vymedzené zvislými rovinami po oboch stranách krajných káblov vedenia vo vodorovnej vzdialenosti meranej kolmo na toto vedenie od krajného kábla:
 - 1 m pri napätí do 110 kV vrátane vedenia riadiacej regulačnej a zabezpečovacej techniky
 - 3 m pri napätí nad 110 kV
- v ochrannom pásme vonkajšieho podzemného elektrického vedenia a nad týmto vedením je zakázané:
 - zriaďovať stavby, konštrukcie, skládky, vysádzať trvalé porasty a používať osobitne ťažné mechanizmy
 - vykonávať bez predchádzajúceho súhlasu prevádzkovateľa elektrického vedenia zemné práce a iné činnosti, ktoré by mohli ohroziť elektrické vedenie, spoľahlivosť a bezpečnosť prevádzky, prípadne sťažiť prístup k elektrickému vedeniu
- ochranné pásmo elektrickej stanice vonkajšieho vyhotovenia v zmysle zákona č. 656/2004 Z. z., § 36:
 - s napätím 110 kV a viac je vymedzené zvislými rovinami, ktoré sú vedené vo vodorovnej vzdialenosti 30 m kolmo na oplotenie alebo na hranicu objektu elektrickej stanice
 - s napätím do 110 kV je vymedzené zvislými rovinami, ktoré sú vedené vo vodorovnej vzdialenosti 10 m kolmo na oplotenie alebo na hranicu objektu elektrickej stanice
 - s vnútorným vyhotovením je vymedzené oplotením alebo obostavanou hranicou objektu elektrickej stanice, pričom musí byť zabezpečený prístup do elektrickej stanice na výmenu technologických zariadení
 - v ochrannom pásme elektrickej stanice je zakázané vykonávať činnosti, pri ktorých je ohrozená bezpečnosť osôb, majetku a spoľahlivosť a bezpečnosť prevádzky elektrickej stanice (ÚPD M.,2008).

Zásobovanie plynom

Obec nie je plynofikovaná. Umiestnenie obce v horskom prostredí nevytvára predpoklady na plynofikáciu.

Zásobovanie teplom

V riešenom území je vzhľadom na prevažný spôsob využívania územia (bývanie) logicky predurčený aj spôsob zásobovania teplom, teda kombinovaným spôsobom. Hlavný spôsob zásobovania sú lokálne zdroje tepla na pevné palivo – prevažne na atmosferické spaľovanie drevnej hmoty. Medzi ďalšie najčastejšie využívané zdroje tepla patrí elektrické vykurovanie (priamoohrevné, akumulčné). Ďalšími zdrojmi energie sú v zanedbateľnej miere slnečné kolektory (najmä podpora prípravy TÚV), propán-bután (najmä technologické účely – varenie). Väčšina objektov má inštalovaný kombinovaný spôsob vykurovania, najčastejšie v kombinácii zdroja tepla kotol na pevné palivo / elektrické vykurovanie. Uvedené kombinácie sú riešené pre vykurovanie aj pre ohrev TÚV. Najviac bytových jednotiek v obci Strelníky je v súčasnosti vykurovaných prostredníctvom ústredného lokálneho kúrenia. Tento typ vykurovania je využívaný pri rodinných domoch. Iný typ vykurovanie využíva cca 92 bytových jednotiek.

Obývané bytové jednotky podľa typu kúrenia			
ústredné diaľkové	ústredné lokálne	iný	bez kúrenia
3	143	92	0

Zdroj: Štatistický úrad SR, SOBD 2011

V súvislosti s využívaným zdrojom energie je najväčší počet bytových jednotiek zastúpených pevným palivom – 217 a elektrinou – 25 bytových jednotiek.



Obývané bytové jednotky podľa zdrojov energie					
plyn	elektrina	kvapalné palivo	pevné palivo	iný	žiadny
0	25	0	217	1	0

Zdroj: Štatistický úrad SR, SOBD 2011

Miestny rozhlas

Vedenie miestneho rozhlasu je vyhotovené káblovým vedením inštalovaným pozdĺž cestných komunikácií na podperných bodoch distribučnej siete elektrickej energie. Reprodukory s výkonom 15 – 25 W sú rozmiestnené tak, aby nevznikali zázneje. Z hľadiska funkčnosti bude plne vyhovovať aj v ďalšom období až do času, pokiaľ odovzdávanie informácií v obci nebude na báze miestnej výmeny informácií z centra na obecnom úrade.

Televízia

V obci je príjem televízneho signálu zabezpečovaný televíznym vysielačom DVB v Banskej Bystrici. Signál ku koncesionárom sa dostáva na kvalitnej digitálnej úrovni. Občania využívajú vo veľkej miere prijímanie televízneho signálu prostredníctvom satelitného vysielača a signálu od telekomunikačných a internetových operátorov.

Telekomunikácie

Digitálna TÚ obce je v samostatnej budove blízko centra obce. Miestne rozvody sú vedené podzemnými metalickými káblami, okrajové časti sú napojené vzdušnými rozvodmi – závesnými káblami. V pravidelných úsekoch sú z týchto rozvodov vyvedené body, z ktorých sú napojené domácnosti. Nové trasy miestnych telekomunikačných káblov pre rozvojové lokality je potrebné viesť po oboch stranách obslužných komunikácií v koridoroch pre inžinierske siete v zmysle platných STN. Body napojenia pre telefónne prípojky novej bytovej výstavby a občianskej vybavenosti budú určené v podmienkach pri začatí územného konania pre konkrétnu lokalitu. Telefónna ústredňa má kapacitu na rozšírenie počtu účastníkov v novej IBV, v novej občianskej vybavenosti a v novej výrobe. Rozvoj mobilnej telekomunikačnej siete zabezpečujú v súčasnosti viacerí operátori, hlavne Orange Slovensko, O2 a spoločnosť Slovak Telekom, a.s. Tieto spoločnosti majú po území Slovenska rozmiestnené svoje základňové, prenosové a centrálné stanice podľa vlastných navrhnutých koncepcií rozvoja, za pomoci ktorých zabezpečujú pre svojich užívateľov pokrytie signálom siete G3/G4/G5.

Ochranné pásma

- ochranné pásma telekomunikačných vedení, zariadení a objektov verejnej telekomunikačnej siete v zmysle Zákona o elektronických komunikáciách č. 610/2003 Z. z. v znení neskorších predpisov (ÚPD M., 2008).

Verejné osvetlenie

Osvetlenie ciest, komunikácií a verejných priestranstiev je realizované žiarivkovými a LED svietidlami, ktoré sú pomocou výložníkov uchytené na podperných bodoch vzdušnej distribučnej siete NN. Rozvod elektrickej energie medzi svietidlami je realizovaný samostatným fázovým vodičom AlFe v rámci distribučnej siete. Spínanie verejného osvetlenia je centrálnou prostredníctvom súmrakového spínača v rozvádzači verejného osvetlenia inštalovaného blízko centra obce. Pre ďalšiu výstavbu je potrebné budovať verejné osvetlenie s LED technológiou, resp. inou energeticky efektívnou technológiou, ktoré bude upevnené na bezpäticových osvetľovacích stožiaroch. Rozvod medzi svietidlami bude káblom CYKY 4B x 16 mm², uloženým v zemi. Ovládanie navrhovaného osvetlenia bude potrebné napojiť na jestvujúce vedenie alebo nový rozvádzač verejného osvetlenia.

Ochrana pred povodňami a správa povodí

Obec má vybudované ochranné technické zariadenie pre odvádzanie dažďových povrchových vôd prevažne vedľa hlavných komunikácií v obci. Dažďové vody stekajúce z vyššie položených terénov širšieho okolia obce sú zachytávané do kanalizácie a sú odvádzané do miestnych tokov. Časť vôd voľne odteká do nižšie položených terénov. Súčasná likvidácia dažďových vôd úplne nezabezpečuje potreby bezproblémového odvádzania dažďových vôd z územia obce.

Na tokoch Hutná a Vôdka v rámci k. ú. Strelníky nie sú vybudované ochranné hrádze. V intraviláne obce Strelníky je pre navrhované zámery potrebné hľadať riešenia na ochranu územia pred veľkými vodami z okolitej pôdy a pretekajúcich vodných tokov.

Ochranné pásma

- obojstranné ochranné pásmo pobrežných pozemkov v zmysle ustanovení §49 zákona č. 364/2004 o vodách: 10 m od vzdušnej päty, respektíve brehovej čiary miestnych tokov z dôvodov vykonávania činnosti správcu toku. Do tohto územia nie je možné umiestňovať technickú infraštruktúru, žiadame pevné stavby ani súvislú vzrastlú zeleň. Toto územie nie je možné poľnohospodársky obhospodarovať.



Musí byť zachovaný prístup mechanizácie správcu vodného toku a povodia k pobrežným pozemkom z dôvodu údržby a kontroly. Všetky prípadné križovania inžinierskych sietí s vodným tokom musia byť riešené podľa STN 73 6822 – Križovanie a súbehy vedení s vodnými tokmi a akékoľvek stavebné aktivity v ochrannom pásme tokov musia byť prerokované so správcom toku a povodia.

Pri návrhu investícií je potrebné rešpektovať ustanovenia § 49 zákona č. 364/2004 Z. z. vodách a vyhlášky č. 211/2005 Z. z.. Všetky prípadné križovania inžinierskych sietí s vodnými tokmi musia byť riešené podľa STN 73 6822 „Križovania a súbehy vedení s vodnými tokmi“. (ÚPD M.,2008).

Civilná ochrana obyvateľstva

V obci v súčasnosti nie sú vybudované nijaké väčšie špeciálne zariadenia v súvislosti s civilnou ochranou. Ukrytie obyvateľov je riešené svojpomocne. Väčšia časť objektov v obci je podpivničená, pivničné priestory môžu slúžiť na ukrytie obyvateľstva. V rámci navrhovaných rozvojových plôch určených pre obytnú výstavbu sa ukrytie obyvateľstva bude riešiť v pivničných priestoroch obytných objektov, príp. zariadení občianskej vybavenosti.

Požiarina ochrana

Obec má hasičskú zbrojnicu, ktorá plní úlohy súvisiace so zdolávaním požiarov a vykonávaním záchranných prác pri živelných pohromách a iných mimoriadnych udalostiach. V prípade požiaru slúži aj zásahová jednotka z Banskej Bystrice. Zásobovanie požiarou vodou v nových lokalitách bude riešené z verejnej vodovodnej siete z požiarnych hydrantov.

2.4 Doprava

Modernizáciou a rozvojom dopravnej infraštruktúry v obci a jej okolí dochádza k vytváraniu vhodných podmienok na kvalitný život jej obyvateľov. Rovnako vzrastajú možnosti na príliv investícií, ktoré si nevyhnutne vyžadujú kvalitnú cestnú sieť. Z hľadiska environmentálneho dochádza prvotne k negatívnym účinkom (napr. záber pôdy), druhotne však po jej uvedení do prevádzky táto prispieva k znižovaniu negatívnych vplyvov dopravy na životné prostredie. Kvalitnejšie technické parametre ciest prispievajú k plynulosti dopravy, tie isté úseky sú prekonávané za kratší čas, čím sa skracuje jazdná doba. Cestný dopravný systém sprostredkúva dopravné vzťahy, ktoré svojou úrovňou a dopravným významom presahujú sídelnú úroveň. Priemet týchto dopravných vzťahov do územia možno hodnotiť z pohľadu väzieb širšieho územia k sídlu. Rozvoj cestnej siete v okolí obce sa v súčasnej dobe riadi základným dokumentom, ktorými je „Územný plán veľkého územného celku Banskobystrický kraj“, ako aj Programom hospodárskeho rozvoja a sociálneho rozvoja obce.

Štátne komunikácie

Dopravne je obec prístupná v smere severozápad - juhovýchod po štátnej ceste I/66., ktorá prechádza mestom Banská Bystrica v smere na mesto Brezno. Z uvedenej komunikácie prechádza do obce cesta III/2428 zo susednej obce Ľubietová a pokračuje do obce Povrazník.

Miestne komunikácie

Miestne a účelové komunikácie tvoria doplnujúcu dopravnú sieť v obci. Takmer v celom rozsahu sa pripájajú na prechádzajúcu hlavnú dopravnú os – cestu III/2428 a svojím charakterom obslužných komunikácií zabezpečujú prístup takmer ku všetkým jestvujúcim objektom. Celú cestnú sieť v intraviláne i v extraviláne katastrálneho územia dopĺňajú poľné cesty spevnené a nespevnené. Komunikácie v rozvojových lokalitách budú pozostávať z nových účelových a obslužných komunikácií. U jestvujúcich obojsmerných komunikácií je potrebné dodržať minimálnu šírku jazdného pruhu 2,75 m, t.j. celkovú šírku vozovky min. 5,5 m. Novonavrhované miestne obslužné komunikácie budú zrealizované vo funkčnej triede C2, C3 a D1 v kategórií MO a MOU, 6,5/40, MO 4,5/30. V samotnej obci sú miestne komunikácie šírky od 3,0 m do 6,0 m s asfaltovým krytom v kategórii MO 6,5/30. V novonavrhovaných lokalitách sú komunikácie riešené v kategórii MO 6,5/40, alebo MO 6,5/30. Upokojené komunikácie sú riešené v kategórii MOU 4,5/30. Miestne komunikácie si vyžadujú rekonštrukciu.

Súčasná kategória ciest a MK v obci Strelníky sú primerané, zodpovedajúce intenzite lokálnej a regionálnej dopravy, sú však nevyhovujúce z hľadiska bezpečnosti a ťažkých stavebných vozidiel, požiarnej a záchrannej techniky, svojimi parametrami a usporiadaním priečných profilov, kvalitou povrchov a dopravného priestoru. Funkčné využitie profilu je sťažené kvôli dynamickej doprave, zastavovaniu, ktoré sa zneužíva na parkovanie, alebo odbočovaní v križovatkách. Rovnako sú vo viacerých prípadoch sťažené vstupy na pozemky, pripojenie priečných MK na cestu III/2428 vytvára vo viacerých bodoch (dopravných uzloch) kolízne situácie. V obci sú vybudované samostatné chodníky pre peších. Trasy pre cyklistov aj ďalšie trasy pre chodcov bude potrebné dobudovať pri optimálnej forme horizontálnej segregácie. Prvoradá je úprava dopravných zariadení v zastavanom území obce Strelníky v zmysle STN 73 6110 Projektovanie miestnych komunikácií a STN 73 6102 Projektovanie križovatiek na pozemných komunikáciách.

**Hromadná doprava**

Hromadnú prepravu obyvateľov zabezpečuje výlučne autobusová doprava – dopravný podnik SAD Zvolen, a.s. prímestskými linkami prepája obec Strelníky výlučne s okresným mestom Banská Bystrica. Priame autobusové spojenie do iných miest nie je v súčasnej dobe zabezpečované. Hustota spojov vykrýva najmä špičkové ranné a podvečerné časy pracovných dní.

Pešie komunikácie a priestranstvá

Pešia doprava vyplýva z celkového riešenia prostredia. Pozdĺž obslužných komunikácií v jestvujúcej zástavbe sú v obci vybudované chodníky. Podiel cyklistickej dopravy z pohľadu celkovej dopravnej práce a z pohľadu nemotorovej dopravy nie je v obci rozhodujúci a nedosahuje podiel sídiel so zavedeným systémom cyklistickej dopravy, ale aj napriek tomu patrí medzi významné prvky dopravnej obsluhy. Konfigurácia terénu, rozmiestnenie urbanistických prvkov (bývanie, vybavenosť) v obci dáva predpoklady k významnejšiemu postaveniu cyklistickej dopravy, ako jedného zo základných vnútrošídlných dopravných systémov. Dopravno-urbanistické i technické podmienky v sídle sa dajú hodnotiť priaznivo a dávajú veľké predpoklady na rozvoj tohto ekologicky najefektívnejšieho druhu dopravy. Okrem ciest obcou prechádza aj cykloturistická trasa.

Statická doprava

V súčasnosti nie sú v obci vybudované parkoviská. V budúcnosti je potrebné parkoviská vybudovať, prípadne riadne vymedziť a vyznačiť miesta pre odstavné státi. Statická doprava v sebe zahŕňa nielen umiestnenie vozidla mimo jazdných pruhov komunikácie po dobu návštevy, nákupu (krátkodobé parkovanie do 2 hod.), či zamestnania (parkovanie dlhodobé nad 2 hod. je v obci zastúpené pomenej vzhľadom na skutočnosť, že hlavný pracovný trh sa nachádza mimo územia obce), ale aj v čase, kedy sa vozidlo nepoužíva (odstavenie vozidla). Parkovanie v obci je v súčasnosti organizované státiť na vozovke s čiastočným zasahovaním do jazdných pruhov. Odstavenie vozidiel sa v prípade individuálnej bytovej zástavby zabezpečuje na vlastnom pozemku (v jednotlivých stojaciach, alebo vstavaných garážach), alebo mimo vlastného pozemku.

Železničná doprava

Keďže intravilánom obce železničná trať neprechádza, obyvatelia majú možnosť využiť vlakové spojenie v obci Lučatín. Vlaková stanica je vzdialená asi 11,5 km. Územím okresu prechádza jednokoľajová železničná trať č. 170 medzi Breznom a Banskou Bystricou.

Cyklistická doprava

V obci nie sú vybudované samostatné cyklistické ani cykloturistické trasy. Obcou prechádza cyklotrasa č. 5551 (Okruh okolo Poľany). Nové cyklistické trasy je potrebné vybudovať v obci v súbehu s novovybudovanými chodníkmi, pokiaľ to priestorové podmienky umožnia vrátane prepojenia susedných obcí Povrazník a Ľubietová.

2.5 Životné prostredie

Kvalitné životné prostredie je jednou zo základných podmienok existencie ľudstva. Vzrastajúce problémy spojené práve so zhoršovaním kvality životného prostredia vedú ku koncentrácii úsilia štátov Európskej únie eliminovať negatívne zásahy do životného prostredia a naprávať škody spôsobené v minulosti.

Východiskom na riešenie ekostabilizačných opatrení v katastrálnom území obce je súčasná krajinná štruktúra, ktorá odráža využitie zeme a predstavuje ťažiskový krok rôznych analýz potrebných pri tvorbe M – ÚSES (miestny územný systém ekologickej stability). Súčasná krajinná štruktúra (ďalej SKŠ) odráža vzájomnú kombináciu prvkov prírodného, poloprírodného (človekom pozmenené prvky krajiny štruktúry) i umelého charakteru (človekom vytvorené prvky krajiny štruktúry).

Lokality NATURA 2000

Do katastra obce zasahuje lokalita NATURA 2000. V katastrálnom území sa nenachádzajú významné chránené územia.

Názov	Poľana
Kód územia	SKCHVU022
Kraj	Banskobystrický
Správca územia	CHKO Poľana
Platnosť k	1.4.2012



Biotopy, ktoré sú predmetom ochrany

- 6430 Vlhkomilné vysokobylinné lemové spoločenstvá na poriečnych nivách od nížin do alpínskeho stupňa
- 6510 Nížinné a podhorské kosné lúky
- 8220 Silikátové skalné steny a svahy so štrbinovou vegetáciou
- 9130 Bukové a jedľové kvetnaté lesy
- 91G0 Karpatské a panónske dubovo-hrabové lesy
- 9180 Lipovo-javorové sutinové lesy
- 8150 Nespevnené silikátové skalné sutiny kolinného stupňa
- 7140 Prechodné rašeliniská a trasoviská
- 9110 Kyslomilné bukové lesy
- 9140 Javorovo-bukové horské lesy
- 9410 Horské smrekové lesy
- 6520 Horské kosné lúky
- 6230 Kvetnaté vysokohorské a horské psicové porasty na silikátovom substráte

Druhy, ktoré sú predmetom ochrany

Barbastellabarbastellus	Drepanocladusvernicosus
Bombinavariegata	Lynxlynx
Buxbaumiviridis	Myotisbechsteini
Campanulaserrata	Pseudogaurotinaexcellens
Canislupus	Rosaliaalpina
Carabusvariolosus	Triturusmontandoni
Cucujuscinnaberinus	Ursusarctos

Navrhované manažmentové opatrenia

- Odstraňovanie sukcesných drevín, prípadne bylín a vyhrabávanie stariny
- Kosenie a následné odstránenie biomasy 2 x ročne
- Pravidelné pasenie pri dodržaní max. zataženia VDJ na ha s častým prekladaním košiarov a vykášaním burín a nedopaskov
- Zachovať alebo cielene obnoviť pôvodné druhové zloženie lesných porastov
- Ponechávanie stromov a drevnej hmoty v porastoch (ojedinele stojacich stromov, skupiny stromov a ležaniny)
- Predlžovanie obnovnej doby
- Zvyšovanie rubnej doby
- Odstraňovanie invázných druhov rastlín

Činnosti, ktoré môžu mať negatívny vplyv na ciele ochrany v chránenom území

- Športové areály
- Železničné, lanové a iné dráhy
- Diaľkové rozvody elektriny
- Lomy a ťažba ostatného stavebného kameňa a nerudných surovín (vrátane pieskov)
- Geol. práce s použitím technických geol. prác a geologických povrchových a podzemných diel (šachty, lomové steny...)
- Diaľnice
- Veterné elektrárne
- Priemyselné budovy a sklady
- Hotely a motely
- Penzióny a chaty s kapacitou nad 20 lôžok

Činnosti, ktoré môžu mať negatívny vplyv na ciele ochrany mimo chráneného územia

- Banské stavby a ťažobné zariadenia - do 1 000 m
- Vzletové dráhy, pristávacie dráhy a rolovacie dráhy letísk - do 2 000 m
- Spaľovne odpadu - do 1 000 m
- Zmena v užívaní stavby, ktorá spočíva v podstatnom zvýšení alebo rozšírení výroby alebo činnosti, ktoré by mohli ohroziť život a zdravie ľudí alebo životné prostredie - do 200 m
- Diaľnice - do 200 m (17.1.2021, <http://www.sopsr.sk/natura/index1.php?p=4&sec=21&kod=SKCHVU022>).



Názov: Nad Kostolnicou
 Kód územia: SKUEV0863
 Kraj: Banskobystrický kraj
 Rozloha: 20,310 ha
 Správca územia: Správa CHKO Poľana
 Katastrálne územia : Strelníky
 Vyhlasovací predpis: Opatrenie Ministerstva životného prostredia Slovenskej republiky zo 7. decembra 2017 č. 1/2017, ktorým sa mení a dopĺňa výnos MŽP SR zo 14. júla 2004 č. 3/2004-5.1, ktorým sa vydáva národný zoznam území európskeho významu

Biotopy, ktoré sú predmetom ochrany

6510 Nížinné a podhorské kosné lúky

6210 Suchomilné travinnobylinné a krovinné porasty na vápnom podloží (dôležité stanovišťa Orchideaceae)

Starostlivosť o územie

Územným plánovaním sa sústavne a komplexne rieši priestorové usporiadanie a funkčné využívanie územia, určujú sa zásady, navrhuje sa vecná a časová koordinácia činností ovplyvňujúcich životné prostredie, ekologickú stabilitu, kultúrno – historické hodnoty územia, územný rozvoj a tvorbu krajiny v súlade s princípmi trvalo udržateľného rozvoja. Územné plánovanie je v súčasnosti upravené zákonom č. 50/1976 Zb. o územnom plánovaní a stavebným poriadkom v znení neskorších predpisov. Územnoplánovacia dokumentácia je základným nástrojom územného rozvoja a starostlivosti o životné prostredie v obci. Základným nástrojom územného plánovania je územný plán obce. Územný plán obce je výsledok formálneho plánovania a je územnoplánovacím dokumentom v zmysle zákona č.50/1976 Zb. (zákon o územnom plánovaní a stavebnom poriadku v znení neskorších predpisov) a v zmysle vyhlášky č.84/1976 Zb. (o územnoplánovacích podkladoch a územnoplánovacej dokumentácii) v znení neskorších predpisov. Obec nemá v súčasnosti vypracovaný územný plán, táto povinnosť sa na obec nevzťahuje.

Ochrana ovzdušia

Región Banskej Bystrice je emisne zaťaženou oblasťou.

Ochrana ovzdušia sa vykonáva v zmysle zákona č. 137/2010 Z. z. o ovzduší v znení zákona č. 318/2012 Z. z., zákona č. 180/2013 Z. z. a zákona č. 350/2015 Z. z. Kategorizácia zdrojov znečistenia ovzdušia je v zmysle vyhlášky č. 410/2003 Z.z., ktorou sa dopĺňa vyhláška č. 706/2002 Z.z.

- Veľké zdroje: Technologické celky obsahujúce stacionárne zariadenia na spaľovanie palív so súhrnným tepelným príkonom 50 MW alebo vyšším ako 50 MW a ostatné osobitné závažné technologické celky.
- Stredné zdroje : Technologické celky obsahujúce stacionárne zariadenia na spaľovanie palív so súhrnným tepelným príkonom 0,3 až 50 MW, ostatné závažné technologické celky, ako aj lomy a obdobné plochy s možnosťou zaparenia, horenia alebo úletu znečisťujúcich látok, ak nie sú súčasťou veľkého zdroja znečistenia.
- Malé zdroje: Stacionárne zariadenia - domáce kúreniská a ostatné stacionárne zariadenia na spaľovanie tuhých palív s menovitým tepelným príkonom do 0,3 MW (podľa vyhlášky MŽP SR č. 144/2000 Z.z. o požiadavkách na kvalitu palív, o vedení prevádzkovej evidencie a o druhu, rozsahu a spôsobe poskytovania údajov orgánu ochrany ovzdušia).

Riešené územie obce Strelníky leží v blízkosti mesta Banská Bystrica.

K znečisteniu ovzdušia v obci negatívne prispieva aj automobilová doprava. Meranie znečisťujúcich látok z dopravy sa zatiaľ nevykonáva, ale za 90 % celkových emisií prchavých organických látok z dopravy zodpovedajú vozidlá s benzínovým motorom. Automobilová doprava okrem zvyšovania plynných emisií z výfukových plynov spôsobuje aj sekundárnu prašnosť. Zdrojom ďalších emisií sú lokálne kúreniská hlavne v zimnom období.

Produkcia v t na km ² podľa územia, chemickej zlúčeniny a roka											
Okres Banská Bystrica	2008	2009	2010	2011	2012	2013	2014	2015	2016	2017	2018
Tuhé emisie	0,1	0,1	0,0	0,0	0,1	0,0	0,0	0,0	0,0	0,0	0,0
Oxid siričitý	0,0	0,0	0,0	0,0	0,1	0,1	0,1	0,1	0,1	0,2	0,2
Oxid dusíka	0,3	0,3	0,3	0,3	0,4	0,3	0,3	0,3	0,3	0,5	0,4
Oxid uhoľnatý	0,2	0,2	0,2	0,2	0,2	0,2	0,1	0,1	0,1	0,2	0,2



Tuhé emisie SR	0,1	0,1	0,1	0,1	0,1	0,1	0,1	0,1	0,1	0,1	0,1
Oxid siričitý SR	1,3	1,2	1,3	1,3	1,1	1,0	0,9	1,3	0,5	0,5	0,4
Oxid dusíka SR	0,8	0,7	0,7	0,7	0,6	0,6	0,6	0,6	0,5	0,5	0,5
Oxid uhoľnatý SR	2,9	2,3	2,6	2,9	2,8	2,8	3,1	3,1	3,1	3,1	2,9

Zdroj: DataCubes, ŠÚ, 2021

Do ovzdušia sa z riešeného územia dostávajú: toxické oxidy dusíka (NO_x), ktoré spôsobujú ochorenia dýchacích ciest, cyanózu srdca, majú aj karcinogénne účinky, toxický oxid siričitý (SO₂), ktorý narúša krvotvorbu, dráždi sliznice a oči, spôsobuje chronické ochorenia dýchacích ciest, popolčeky, ktoré zasahujú predovšetkým dýchacie cesty, pri niektorých druhoch popolčekov je zasiahnuté aj srdce a imunitný systém (karcinogénne účinky), polietavý prach prevažne zo sekundárnej prašnosti spôsobuje ochorenia dýchacích ciest, rozľahlé plochy porastené burinnými spoločenstvami sú jedným zo zdrojov alergických ochorení slizníc. Oproti ostatným regiónom Slovenska je okres Banská Bystrica relatívne znečisteným regiónom. Ako prezentuje nasledujúca tabuľka, k nárastu dochádza v prípade produkcie oxidu siričitého, ktorý pravdepodobne vzniká vplyvom priemyselnej výroby, dopravy a zásobovania teplom v zimnom období (prechod na pevné palivá v dôsledku vysokých cien elektrickej energie a plynu). K nárastu došlo aj v prípade produkcie oxidov dusíka.

Produkcija v t podľa územia, chemickej zlúčeniny a roka											
Okres B. Bystrica	2008	2009	2010	2011	2012	2013	2014	2015	2016	2017	2018
Tuhé emisie	48,5	44,5	39	33,8	67,5	30,6	28,6	32,7	30,3	24,4	23,9
Oxid siričitý	8,7	6,2	5,4	4,3	73,2	80	85,3	87,2	86,4	181,1	172,4
Oxid dusíka	231,5	206,4	221,9	251,9	299	264	269,2	271,1	261	364,6	350,1
Oxid uhoľnatý	182,1	140,2	155,3	196,1	182,6	125,3	111,1	112	121,3	129,2	125,5

Zdroj: DataCubes, ŠÚ, 2021

Vplyvom nepriaznivej klimageografickej polohy (teplotné inverzie v málo vetranej kotline) sa exhaláty hlavne v jesennom a zimnom období koncentrujú v prízemnej vrstve ovzdušia. Naopak koncentrácie polietavého prachu sa zvyšujú pri normálnych klimatických situáciách a to už pri najmenších rýchlostiach vetra.

Hlukové pomery z dopravy

V zmysle Nariadenia vlády SR č. 40/2002 Z. z. o ochrane zdravia pred hlukom a vibráciami najvyššie prípustné hodnoty hluku z dopravy vo vonkajších priestoroch v obytnom území ciest I. a III. triedy, zberných obecných komunikácií a hlavných železničných ťahov sú povolené pre deň $L_{A_{eq,p}} = 60$ dB a v noci $L_{A_{eq,p}} = 50$ dB. Intravilánom obce prechádza komunikácia III. triedy, ktorá svojou intenzitou dopravy nepôsobí výrazne negatívne na kvalitu bývania.

Odpadové hospodárstvo

Základným právnym predpisom pri predchádzaní vzniku odpadov a pri nakladaní s odpadmi je zákon NR SR č. 79/2015 Z. z. o odpadoch, ktorý nadobudol účinnosť 1. júla 2001. Jedným zo základných nástrojov stratégie hospodárenia s odpadmi je vypracovanie „Programov odpadového hospodárstva“ (ďalej POH). Program odpadového hospodárstva Slovenskej republiky vypracováva Ministerstvo životného prostredia a následne samosprávny kraj a pôvodca odpadu. Odpadové hospodárstvo zahŕňa všetky činnosti zamerané na predchádzanie a obmedzovanie vzniku odpadov, znižovanie ich nebezpečnosti pre životné prostredie, ako aj na nakladanie s odpadmi v súlade s platnými zákonmi. Nakladanie s odpadmi je definované ako zber odpadov, preprava odpadov, zhodnocovanie odpadov a zneškodňovanie odpadov vrátane starostlivosti o miesta zneškodňovania.

Štatistické ukazovatele v oblasti nakladania s komunálnym odpadom prezentuje nasledujúca tabuľka.

Relatívne ukazovatele z oblasti nakladania s komunálnym odpadom v regióne											
	2009	2010	2011	2012	2013	2014	2015	2016	2017	2018	2019
Mn. komun. odpadu (kg/obyv.)	261,7	270,83	267,69	274,92	260,83	282,58	282,76	311,66	346,02	383,39	381,37
Mn. zhodn. kom. odp. (kg/obyv.)	24,51	37,73	36,14	51,1	40,74	58,63	57,46	88,86	122,26	156,65	157,25
Mn. znešk. kom. odp. (kg/obyv.)	229,95	232,47	224,34	223,75	192,23	217,12	224,46	222,35	223,76	226,75	224,11
% zhodnoc. kom. odpadu	9,37	13,93	13,5	18,59	15,62	20,75	20,32	28,51	35,33	40,86	41,23
% zhodn. kom. odp. kompost. (%)	-	-	11,5	18,26	11,65	12,57	16,58	28,05	35,16	40,86	41,23
% miera skládkovania	-	-	81,83	81,39	68,54	68,84	79,34	71,34	64,67	59,14	58,77

Zdroj: ŠÚ SR, DataCubes, 2020



Nasledujúca tabuľka prezentuje nakladanie s odpadom v obci Strelníky.

Nakladanie s odpadom v obci Strelníky						
	2015	2016	2017	2018	2019	2020
komunálny odpad v kg/obyv.	149,82	151,12	132,6	146,19	149,35	158,00
triedený odpad v kg/obyv.	38,57	46,12	34,76	49,46	65,92	51,55

Zdroj: Obec Strelníky, 2021

Objem triedených zložiek komunálneho odpadu v obci stúpal do roku 2019, kedy sa podarilo vyseparovať 65,92 kg odpadu na obyvateľa. V roku 2020 klesol objem na 51,55 kg odpadu na obyvateľa.

Vibrácie

Z hľadiska trvalých zdrojov vibrácií, ktoré sa vyskytujú na danom území, rozlišujeme vibrácie z cestnej dopravy. Na území obce je hlavným zdrojom vibrácií automobilová premávka na ceste III. triedy. Z hľadiska intenzity dopravy v obci je táto environmentálna záťaž závislá najmä od intenzity a skladby dopravného prúdu. Potenciálnym zdrojom vibrácií pri realizácii rozvoja obce bude činnosť ťažkých stavebných mechanizmov, použitie stavebných technológií a preprava ťažkými nákladnými vozidlami. Výraznejší výskyt vibrácií počas výstavby navrhovaných stavebných objektov sa neočakáva. Vplyv vibrácií na okolie v období výstavby možno vzhľadom na použitie bežných stavebných technológií považovať za nevýznamný. Zdrojom vibrácií na nízkej úrovni produkcie budú novo navrhované miestne obslužné komunikácie, ktoré budú v prevažnej miere využívané osobnými motorovými vozidlami.

Znečistenie horninového prostredia

Hodnotené územie tvoria prevažne plochy s rodinnou zástavbou a plochami občianskej vybavenosti. V obci toho času nie je vybudovaná splašková kanalizačná sieť, a tak sa predpokladá, že pôvodné horninové prostredie môže byť miestami znečistené únikmi zo septikov. Medzi zdroje, ktoré môžu prispieť k znečisteniu horninového prostredia v širšom okolí územia, patria aj prevádzky výroby, doprava a pod.

Pôda

Medzi hlavné negatívne faktory, ktoré ovplyvňujú pôdnu produkciu a jej environmentálne funkcie, patria najmä zhutňovanie a acidifikácia pôd, neuvážené rekultivácie pôd, neúmerne meliorácie, nadmerná chemizácia, stále sa zvyšujúca vodná erózia, zosuvy, divoké skládky a emisno – imisná kontaminácia pôd.

Kontaminácia pôd rizikovými látkami

Prejavuje sa narušením chemických vlastností pôdy a zvýšeným obsahom cudzorodých látok v pôde. Kontaminácia sa hodnotí na základe najvyšších prípustných (limitných hodnôt) koncentrácií rizikových látok v pôde. V okrese Banská Bystrica, ktorý nepredstavuje územie so zvlášť narušeným prostredím, neboli zistené prekročené limitné hodnoty parametra arzén. Zvýšená koncentrácia rizikových látok v pôde územia obce sa nepredpokladá. Avšak vplyvom vypúšťaných emisií sa narušuje prirodzená bonita pôdy. Vplyvom exhalátov, najmä SO₂ sa zvyšuje jej kyslosť, čo si vyžaduje zvýšené náklady na vápnenie. Exhaláty obsahujú aj mnoho iných toxických prvkov ako Pb, Cr, Zn, Mn, avšak najväčšie škody spôsobujú zlúčeniny As, ktoré v organizmoch vyvolávajú poruchy látkového metabolizmu a zmeny v nervovej sústave. Vplyvom imisií sa dostáva do pôdy. Akumulácia As v pôde závisí od fyzikálno-chemických vlastností pôdy, obsahu humusu, obsahu prípustných živín, pôdnej vlhkosti, pôdnej reakcie, klimatických a geomorfologických podmienok. Z ďalších rizikových prvkov môžu byť potenciálne zistené hodnoty Cd, Pb a Sr.

Chemická degradácia pôdy

Prejavuje sa narušením chemických vlastností pôdy, predovšetkým ide o zvýšený obsah cudzorodých látok v pôde spôsobujúcich jej kontamináciu. Intenzifikácia lesnej a poľnohospodárskej výroby negatívne pôsobí na povrchové a podzemné vody, ale aj na poľnohospodársku pôdu a následne cez potravinový reťazec na človeka. Časť látok prenášaných v podzemných vodách sa ukladá v pôdach najmä v zóne kapilárneho vzliania. Takto sa zvýši koncentrácia niektorých stopových prvkov, čo môže byť dôsledkom aplikácie priemyselných hnojív. Kontaminácia sa hodnotí na základe najvyšších prípustných koncentrácií rizikových látok v pôde.



Správa povodí

Právna starostlivosť o vodu je vymedzená v zákone č. 364/2004 Z.z. o vodách a o zmene a doplnení zákona Slovenskej národnej rady č. 372/1990 Zb. o priestupkoch v znení neskorších predpisov (vodný zákon) v znení zákona č. 587/2004 Z. z. Tento zákon vytvára podmienky na všestrannú ochranu povrchových a podzemných vôd vrátane vodných ekosystémov a od vôd priamo závislých krajinných ekosystémov, na zlepšenie stavu povrchových vôd a na ich účelné a hospodárne využívanie.

Povrchové vody

Obec Strelníky hydrologicky spadá do čiastkového povodia rieky Hron. Hlavným recipientom v rámci širšieho územia obce Strelníky je vodohospodársky významný vodný tok Hron. Zastavaným územím obce Strelníky preteká vodný tok (vodné toky na území obce sú v zmysle § 44 ods. 1 vodného zákona drobné vodné toky) v správe SVPŠ.p. OZ Banská Bystrica. Ústi do toku Hutná a tádo rieky Hron. V záujme zabezpečenia ochrany pred povodňami musia byť rozvojové aktivity v súlade so zákonom č. 7/2010 Z.z. o ochrane pred povodňami. V prípade akýchkoľvek stavebných zámerov v blízkosti vodných tokov s nedostatočnou kapacitou koryta na odvedenie prietoku Q100 – ročnej vody je potrebné rešpektovať ich inundačné územie.

Podzemné vody

Zásoby podzemných vôd sú vo všeobecnosti ohrozované mnohými plošnými aj lokálnymi faktormi. Patrí k nim predovšetkým poľnohospodárstvo, bývanie, rekreácia, skládky odpadov, živočíšne odpady z veľkovýkrmní. V území sa ako významný znečisťovateľ podzemných vôd zúčastňuje viacerými spôsobmi poľnohospodárstvo. Poľnohospodárske znečistenie sa prejavuje zvýšenými koncentraciami zlúčenín dusíka, fosforu, draslíka a stopových prvkov vo vode. Obdobné kontaminácie u podzemných vôd sa pripisujú nesprávnemu silážovaniu, nesprávnemu skladovaniu a nevhodnej manipulácii s tuhými a tekutými exkrementmi hospodárskych zvierat. Prejaví sa to zvýšeným obsahom Cl^- , Na^+ , NH_4^+ , NO_2^- , NO_3^- , HPO_4^{2-} a pod. Vodné zdroje na území okresu tvoria jednak veľkokapacitné zdroje nadregionálneho významu a jednak zdroje zásobujúce pitnou vodou jednotlivé a skupinové vodovody okresu Banská Bystrica, ktorý má dostatočné zdrojové pokrytie.

2.6 Obyvateľstvo

Podkapitola obyvateľstvo prezentuje aktuálny stav, štruktúru a predpokladaný budúci vývoj v oblasti ľudských zdrojov. Cielené plánovanie verejných služieb, ako aj komplexnej infraštruktúry vyžaduje podrobnú analýzu. Oblasť ľudských zdrojov je zameraná na rozvoj vzdelanosti, zamestnanosti a trhu práce. Oblasť identifikovaná na lokálnej úrovni súvisia s Národným plánom zamestnanosti. Obec sa vyznačuje homogenitou národnostnej štruktúry, 97,45 % obyvateľov je slovenskej národnosti. Demografický vývoj obce je z dlhodobého hľadiska značne nerovnomerný.

Stav trvale bývajúceho obyvateľstva k 31.12.2020 (osoba)				
	Muži	Ženy	Spolu	rozdiel
Spolu	377	405	782	-28
4 roky alebo menej	14	18	32	-4
Od 5 do 9 rokov	13	17	30	-4
Od 10 do 14 rokov	13	22	35	-9
Od 15 do 19 rokov	21	22	43	-1
Od 20 do 24 rokov	14	26	40	-12
Od 25 do 29 rokov	37	25	62	12
Od 30 do 34 rokov	24	29	53	-5
Od 35 do 39 rokov	21	23	44	-2
Od 40 do 44 rokov	34	33	67	1
Od 45 do 49 rokov	32	30	62	2
Od 50 do 54 rokov	26	20	46	6
Od 55 do 59 rokov	28	26	54	2
Od 60 do 64 rokov	24	17	41	7
Od 65 do 69 rokov	34	37	71	-3
Od 70 do 74 rokov	19	26	45	-7

Od 75 do 79 rokov	11	15	26	-4
Od 80 do 84 rokov	8	2	10	6
Od 85 do 89 rokov	3	11	14	-8
Od 90 do 94 rokov	1	5	6	-4
Od 95 do 99 rokov	0	1	1	-1

Zdroj: Štatistický úrad SR, DataCubes, 2021,

Nasledujúca tabuľka prezentuje počet obyvateľov žijúcich v obci Strelníky k roku 2020.

Bývajúcce obyvateľstvo v obci Strelníky (rok 2020)					
	spolu	ženy	0 - 14	65 +	15 - 64
obec Strelníky	782	405	97	173	512

Zdroj: Štatistický úrad SR, DataCubes, 2021,

V roku 2020 žilo v obci celkovo 782 obyvateľov, pričom žien bolo 405. Najväčšiu skupinu tvorili obyvatelia od 15 do 64 rokov. Nasledujúca tabuľka prezentuje vývoj štruktúry obyvateľstva obce Strelníky podľa vierovyznania v roku 2011. Obec je podľa kritéria vierovyznania heterogénna s 2 dominantnými vierovyznaniami. Najväčšia časť obyvateľov sa hlásila k evanjelickej cirkvi augsburského vierovyznania (81,4 %) a 7,9 % k rímskokatolíckej cirkvi. Pri 4,33 % nebolo zistené vierovyznanie. Bez vyznania bolo 5,73 % obyvateľov.

Bývajúcce obyvateľstvo podľa náboženského vyznania		
Ukazovateľ	SODB 2011	%
Rímskokatolícka cirkev	62	7,9
Evanjelická cirkev augsburského vyznania	639	81,4
Gréckokatolícka cirkev	3	0,38
Evanjelická cirkev metodistická	2	0,25
bez vyznania	45	5,73
nezistené	34	4,33

Zdroj: <http://www.sodbtn.sk/>

Z hľadiska národnostnej štruktúry sa väčšina obyvateľov hlási k slovenskej národnosti – 97,45 %. Len po jednom obyvateľovi sa hlási k maďarskej, českej a moravskej národnosti. Pri 17 obyvateľoch nebola národnosť zistená.

Bývajúcce obyvateľstvo podľa národnosti		
Ukazovateľ	SODB 2011	%
Slovenská	765	97,45
Maďarská	1	0,13
Česká	1	0,13
Moravská	1	0,13
Nezistené	17	2,17

Zdroj: www.statistics.sk

Demografia

Demografický vývoj vo všeobecnosti charakterizuje pokles prirodzeného prírastku obyvateľstva a starnutie populácie. V prípade obce Strelníky bol zaznamenaný pokles počtu obyvateľov.

Stav obyvateľstva ku koncu obdobia 31.12.											
Obec Strelníky	2010	2011	2012	2013	2014	2015	2016	2017	2018	2019	2020
k 1.1.	803	793	779	779	783	782	779	776	762	780	777
k 30.6.	795	786	779	781	783	781	778	769	771	779	780
k 31.12	797	779	779	783	782	779	776	762	780	777	782
muži	388	378	381	382	381	383	378	370	375	371	377
ženy	409	401	398	401	401	396	398	392	405	406	405
Index	0,993	0,977	1,000	1,005	0,999	0,996	0,996	0,982	1,024	0,996	1,006
Priemer Ix	0,997										

Zdroj: ŠÚSR, 2009-2019, DataCubes



Počas sledovaného obdobia klesol počet obyvateľov priemerne o 26. Priemerný index dosiahol hodnotu 0,997, čo predstavuje priemerný ročný pokles o 0,17 %. K najvyššiemu nárastu došlo v roku 2018, kedy stúpol počet obyvateľov o 18 osôb. K rokom s najvyšším poklesom obyvateľstva patrili roky 2011 a 2017, kedy klesol počet obyvateľov o 18 a 14.

Prirodzený prírastok obyvateľstva

Nasledujúca tabuľka prezentuje prirodzený prírastok/úbytok obyvateľstva v okrese, ako aj prirodzený prírastok v obci Strelníky.

Prirodzený prírastok											
	2010	2011	2012	2013	2014	2015	2016	2017	2018	2019	2020
okr. B. Bystrica HMPP	0,69	0,58	0,09	0,22	-0,09	-0,01	0,33	0,14	0,23	-0,3	-0,61
prirodzený prírastok	-5	-6	0	-2	0	-5	-2	-4	1	-14	-4
hrubá miera pr. príř.	-6,29	-7,63	0	-2,56	0	-6,41	-2,57	-5,2	1,3	-17,98	-5,13

Zdroj: ŠÚ SR, DataCubes, 2020

Vývoj ukazovateľa hrubej miery prirodzeného prírastku obyvateľstva v okrese v sledovanom období vykazuje negatívny trend. Počet živonarodených prekračuje v obci počet zomrelých obyvateľov len v roku 2018. Najvyšší prirodzený úbytok bol zaznamenaný v roku 2019 a to 16 osôb.

Nasledujúca tabuľka prezentuje počet živonarodených (hrubá miera) v okrese a vývoj počtu narodených za obec Strelníky. V medziročnom porovnaní možno sledovať stabilný trend, aj napriek zlej ekonomickej situácii začínajúcich rodín a s tým súvisiacim problematickým zabezpečením základných životných potrieb – bývania. Rastový trend v okrese bol evidovaný do roku 2016, kedy hrubá miera dosiahla 9,36. Do roku 2020 dosiahol tento počet 9,26. V súčasnosti je v obci nevyrovnaný trend. Najvyšší počet živonarodených bol evidovaný v roku 2018 a to 9 osôb.

Počet živonarodených											
	2010	2011	2012	2013	2014	2015	2016	2017	2018	2019	2020
okr. Banská Bystrica HM	9,87	9,83	9,04	8,95	9,06	9,23	9,36	9,15	9,67	9,39	9,26
narodení	5	5	4	3	7	6	6	4	9	2	7
živonarodení	5	5	4	3	7	6	6	4	9	2	7
hrubá miera živorod.	6,29	6,36	5,13	3,84	8,95	7,69	7,72	5,2	11,67	2,57	8,98

Zdroj: ŠÚ SR, DataCubes, 2020

Štatistika počtu potratov v okrese vykazuje podobné tendencie ako v prípade obecnej štatistiky. Hodnoty sa nachádzajú väčšinou pod okresnými štatistikami.

Počet potratov											
	2010	2011	2012	2013	2014	2015	2016	2017	2018	2019	2020
okr. Banská Bystrica HM	2,79	3,01	3,24	3,1	2,85	2,9	2,86	2,56	2,62	2,04	2,08
ukončené tehotenstvá	6	7	6	4	7	6	8	4	10	3	7
hrubá miera uk. tehot.	7,55	8,91	7,7	5,12	8,95	7,69	10,29	5,2	12,97	3,85	8,98

Zdroj: ŠÚ SR, DataCubes, 2020

Počet zomretých v okrese vykazuje stabilný trend s miernym trendom nárastu. Počet kolíše okolo 9,167 osôb na 1000 obyvateľov. Najvyšší počet bol zaznamenaný v roku 2020. V prípade obce Strelníky postupne počet zomretých klesal aj stúpal (najvyšší počet bol evidovaný v roku 2019). Kým v roku 2010 bolo evidovaných 12,58 zomretých na 1000 obyvateľov, do roku 2020 vzrástol ich počet na 14,11. Predchádzajúci rok to ale bolo 20,55 zomretých.

Počet zomretých											
	2010	2011	2012	2013	2014	2015	2016	2017	2018	2019	2020



okr. Banská Bystrica HM	9,17	9,25	8,95	8,74	9,15	9,24	9,02	9,01	9,45	9,69	9,88
zomretí	10	11	4	5	7	11	8	8	8	16	11
hrubá miera úmrtnosti	12,58	13,99	5,13	6,4	8,95	14,09	10,29	10,4	10,38	20,55	14,11

Zdroj: ŠÚ SR, DataCubes, 2020

Migrácia obyvateľstva

Migrácia obyvateľstva t. j. rozdiel medzi prisťahovanými a vystáňovanými obyvateľmi vykazuje pozitívny aj negatívny vývoj. Rozhodujúci podiel na migrácii obyvateľstva v obci pripadá na občanov v produktívnom veku. V sledovanom období vykazoval migračný prírastok pozitívny trend. Len v roku 2010, 2011, 2014, 2016 a 2017 presahoval počet vystáňovaných počet prisťahovaných. Najvyššia pozitívna bilancia bola zaznamenaná v roku 2018.

Saldo sťahovania											
	2010	2011	2012	2013	2014	2015	2016	2017	2018	2019	2020
okr. Banská Bystrica HM	-0,24	-0,99	-0,38	-0,54	-0,76	-0,87	-0,29	-0,08	-0,14	-1,73	-0,15
migračné saldo	-1	-8	0	6	-1	2	-1	-10	17	11	9
hr. miera migr. salda	-1,26	-10,18	0	7,68	-1,28	2,56	-1,29	-13	22,05	14,13	11,55

Zdroj: ŠÚ SR, DataCubes, 2020

Najväčší migračný úbytok obyvateľstva bol zaznamenaný v roku 2017 a to 10 osôb. Nasledujúca tabuľka prezentuje absolútne hodnoty migrujúcich za obec Strelníky. Najvyšší počet obyvateľov migruje mimo územia. Malá časť obyvateľov sa vystáňovala mimo hraníc SR.

Migrácia obyvateľstva											
	2010	2011	2012	2013	2014	2015	2016	2017	2018	2019	2020
prisťahovaní	7	5	3	7	15	11	8	1	27	20	15
vystáňovaní	8	13	3	1	16	9	9	11	10	9	6

Zdroj: ŠÚ SR, DataCubes, 2020

V sledovanom období počet vystáňovaných kolíše. Stúpajúca tendencia bola zaznamenaná hlavne v roku 2011 a v roku 2014. V roku 2019 počet vystáňovaných dosiahol hodnotu 9. Najväčší počet prisťahovaných bol zaznamenaný v roku 2018, kedy sa do obce prisťahovalo celkovo 27 obyvateľov.

Celkový prírastok

Nasledujúca tabuľka prezentuje vývoj celkového prírastku na 1000 obyvateľov v okrese, ktorý je súčtom prirodzeného a migračného prírastku a absolútnej hodnoty za obec. Celkový prírastok vykázal v okrese v sledovanom období kladnú hodnotu len v roku 2010, 2016, 2017 a 2018.

Celkový prírastok (- úbytok)											
	2010	2011	2012	2013	2014	2015	2016	2017	2018	2019	2020
okr. Banská Bystrica HM	0,45	-0,41	-0,29	-0,32	-0,85	-0,88	0,05	0,05	0,09	-2,03	-0,77
celkový prírastok	-6	-14	0	4	-1	-3	-3	-14	18	-3	5
hrubá miera celk. pr.	-7,55	-17,81	0	5,12	-1,28	-3,84	-3,86	-18,21	23,35	-3,85	6,41

Zdroj: ŠÚ SR, DataCubes, 2020

Celkový prírastok v obci vykazuje nerovnomerný trend. K najvyššiemu úbytku došlo v roku 2011 a 2017, kedy sa počet obyvateľov znížil o 14. Najvyšší prírastok bol zaznamenaný v roku 2018 a to 18 obyvateľov. V roku 2020 to bolo 5 obyvateľov.

Počet sobášov a rozvodov

Nasledujúce tabuľky prezentujú vývoj počtu sobášov a rozvodov v okrese a sobášnosť a rozvodovosť v obci Strelníky. Na 1000 obyvateľov v okrese roku 2010 pripadalo 4,69 sobášov. Do roku 2020 klesol počet na 4,11.



Počet sobášov											
	2010	2011	2012	2013	2014	2015	2016	2017	2018	2019	2020
okr. B. Bystrica HM	4,69	4,68	4,53	4,75	4,74	5,21	5,72	5,35	5,13	5,02	4,11
sobášnosť	2	4	3	3	4	4	5	2	1	2	3
hrubá miera sobášnosti	2,52	5,09	3,85	3,84	5,11	5,12	6,43	2,6	1,3	2,57	3,85

Zdroj: ŠÚ SR, DataCubes, 2020

V porovnaní s regionálnou štatistikou je sobášnosť v obci oproti okresu nižšia. V prípade rozvodovosti boli hodnoty nad aj pod úrovňou okresu. Najviac sobášov v obci bolo v roku 2016.

Počet rozvodov											
	2010	2011	2012	2013	2014	2015	2016	2017	2018	2019	2020
okr. B. Bystrica HM	2,29	2,29	2,47	2,11	2,06	1,88	1,72	1,92	1,85	1,8	1,65
rozvodovosť	0	0	1	1	1	0	1	1	2	1	-
hrubá miera roz.	0	0	1,28	1,28	1,28	0	1,29	1,3	2,59	1,28	-
index rozvodovosti	0	0	33,33	33,33	25	0	20	50	200	50	-

Zdroj: ŠÚ SR, DataCubes, 2020

Hustota obyvateľov

Nasledujúca tabuľka prezentuje hustotu obyvateľov na km². Hustota obyvateľstva v obci je pod úrovňou Slovenska. Z dlhodobého hľadiska dochádza v obci k poklesu hustoty obyvateľstva. V roku 2010 dosiahla hustota hodnotu 45,51 a do roku 2020 klesla na hodnotu 44,63.

Hustota obyvateľov na km ² k 31.12. podľa územia a roku											
	2010	2011	2012	2013	2014	2015	2016	2017	2018	2019	2020
SR	110,8	110,1	110,3	110,4	110,5	110,6	110,8	110,9	111,1	111,2	111,33
okr. Banská Bystrica	137,08	137,38	137,34	137,29	137,21	137,1	137,04	137,04	137,05	136,92	136,73
Obec Strelníky	45,51	45	44,6	44,71	44,8	44,68	44,51	44,02	44,14	44,57	44,63

Zdroj: ŠÚ SR, DataCubes, 2020

Veková štruktúra obyvateľstva obce

Nasledujúca tabuľka predstavuje vývoj počtu obyvateľov podľa 5 ročných vekových skupín.

Počet obyvateľov ku koncu obdobia (31.12.)											
	2010	2011	2012	2013	2014	2015	2016	2017	2018	2019	2020
Spolu	797	779	779	783	782	779	776	762	780	777	782
0	5	5	4	3	7	6	6	3	9	4	32
1-4	28	21	19	19	17	20	21	20	26	24	30
5-9	39	43	40	36	35	31	25	23	24	29	35
10-14	44	38	41	44	44	41	43	40	38	38	43
15-19	61	61	51	45	42	41	34	37	40	43	40
20-24	53	57	65	65	62	60	63	52	46	41	62
25-29	44	41	41	47	53	55	56	60	63	61	53
30-34	72	69	62	59	49	45	44	47	53	53	44
35-39	69	68	71	64	68	66	64	54	53	50	67
40-44	51	46	48	59	60	69	69	69	60	69	62
45-49	51	57	62	57	56	47	41	41	52	54	46
50-54	45	46	44	47	49	56	59	63	59	54	54
55-59	70	59	57	50	47	43	46	44	47	49	41
60-64	56	62	60	65	67	69	62	57	50	45	71
65-69	30	32	37	44	49	52	60	59	63	64	45
70-74	26	25	30	30	28	27	31	37	42	43	26



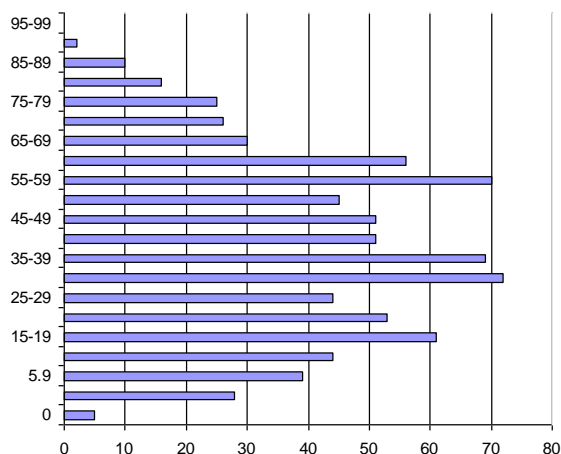
75-79	25	27	20	16	17	16	20	24	25	25	10
80-84	16	13	17	22	20	23	21	17	12	14	14
85-89	10	7	8	10	10	9	9	12	13	10	6
90-94	2	2	2	1	2	3	1	2	4	6	1
95-99	0	0	0	0	0	0	1	1	1	1	0

Zdroj: ŠÚ SR, DataCubes, 2020

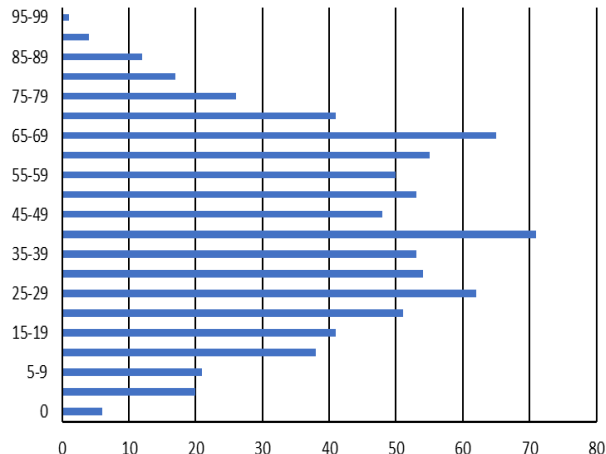
K najvyššiemu nárastu došlo vo vekových skupinách od 65 - 74. Sledovanie jednotlivých vekových skupín je dôležité z hľadiska formovania ponuky služieb a formovania infraštruktúry v obci Strelníky.

Veková štruktúra obyvateľstva

2010



2021



Prognózy

V prípade, že sa doterajší trend zachová, v nasledujúcich 11 rokoch by malo dôjsť k nárastu počtu obyvateľov hlavne v produktívnom veku. Do roku 2031 by mal celkový počet obyvateľov stúpnuť na 804 obyvateľov.

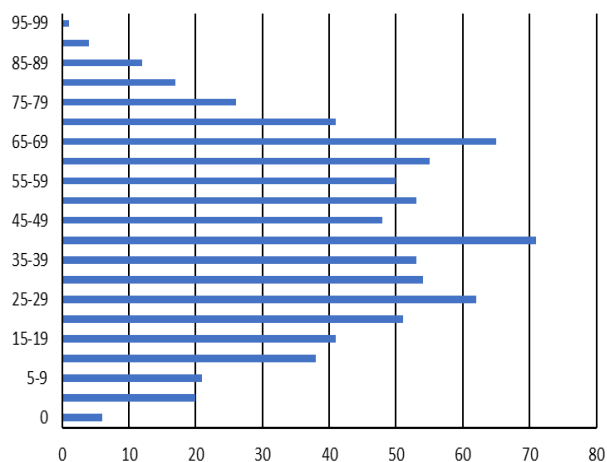
Počet obyvateľov ku koncu obdobia (31.12.)											
	2021	2022	2023	2024	2025	2026	2027	2028	2029	2030	2031
Spolu	789	788	788	789	790	795	797	801	803	803	804
0	6	6	6	6	6	6	6	7	7	7	7
1-4	20	20	19	19	19	18	18	18	17	17	16
5-9	21	19	17	15	17	19	20	23	24	26	28
10-14	38	38	37	37	36	36	35	35	34	34	33
15-19	41	40	38	37	35	34	32	31	29	28	26
20-24	51	50	49	48	47	46	45	44	43	43	42
25-29	62	62	63	63	63	64	64	65	65	65	66
30-34	54	56	56	57	58	59	60	61	62	63	63
35-39	53	51	49	47	46	44	42	41	39	37	35
40-44	71	73	75	76	76	77	77	79	80	81	82
45-49	48	48	47	47	47	46	46	45	45	44	44
50-54	53	53	52	52	51	51	50	50	49	49	48
55-59	50	50	51	53	53	54	55	56	57	58	59
60-64	55	54	54	53	52	52	51	50	50	49	48
65-69	65	66	69	71	73	75	77	79	81	82	82
70-74	41	43	45	46	48	50	51	52	53	53	54
75-79	26	26	26	27	27	28	30	30	30	31	31
80-84	17	17	16	16	16	16	16	16	16	16	15
85-89	12	12	12	13	13	13	14	14	14	15	15
90-94	4	4	5	5	5	6	6	6	7	7	7



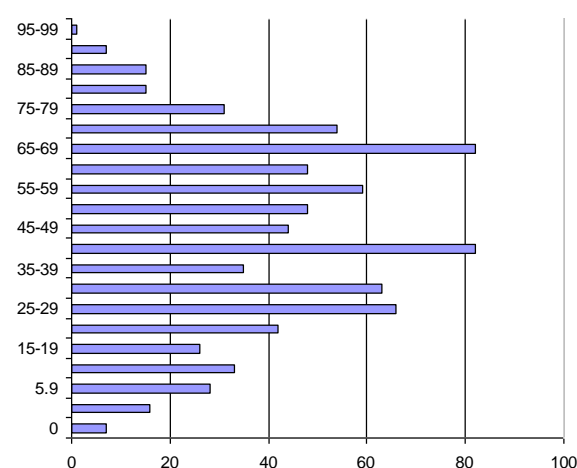
95-99	1	1	1	1	1	1	1	1	1	1	1
-------	---	---	---	---	---	---	---	---	---	---	---

Prognózaná veková štruktúra obyvateľstva

2021



2031



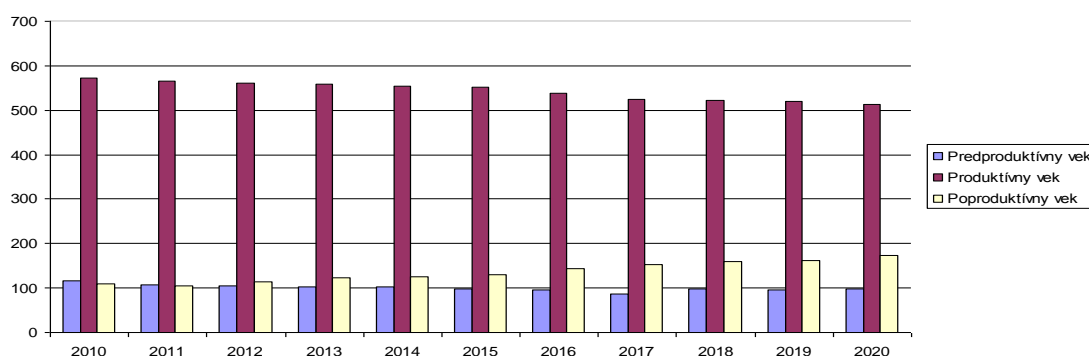
Ďalšie demografické charakteristiky

Nasledujúce tabuľky prezentujú vývoj počtu obyvateľov a predpokladaný vývoj podľa hlavných vekových skupín. Najväčší podiel pripadá na obyvateľov v produktívnom veku, najmenší podiel na obyvateľov v predproduktívnom veku. V skupine v poproduktívnom veku bol zaznamenaný výrazný nárast. Za 11 ročné obdobie vzrástol počet obyvateľov o 54. V skupine v predproduktívnom veku bol zaznamenaný pokles. Počet obyvateľov v produktívnom veku zaznamenal pokles o 50.

Obyvateľstvo podľa štruktúry základných vekových skupín											
	2010	2011	2012	2013	2014	2015	2016	2017	2018	2019	2020
Predproduktívny vek	116	107	104	102	103	98	95	86	97	95	97
Produktívny vek	572	566	561	558	553	551	538	524	523	519	512
Poproduktívny vek	109	106	114	123	126	130	143	152	160	163	173

Zdroj: ŠÚ SR, DataCubes, 2020

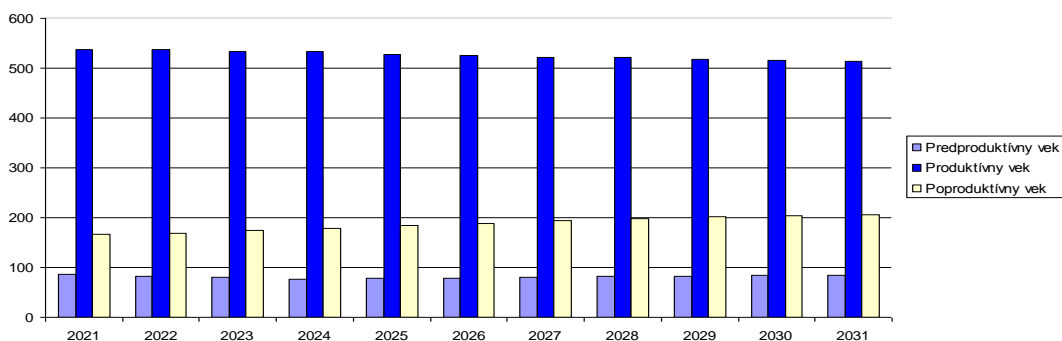
Vývoj vekovej štruktúry obyvateľstva v sledovanom období



Ako prezentuje graf, za uvedených 11 rokov došlo k nárastu vo vekových skupinách poproduktívneho veku. Nasledujúca tabuľka prezentuje predpokladaný vývoj v hlavných vekových skupinách do roku 2031.



Predpokladaný vývoj počtu obyvateľstva do roku 2031



Do roku 2031 sa predpokladá nárast obyvateľov vo vekovej skupine poproduktívneho veku. Nárast sa predpokladá o 40 obyvateľov. Vo vekovej skupine predproduktívneho veku by malo dôjsť k určitej stabilizácii.

Predpokladaný vývoj počtu obyvateľstva do roku 2031											
	2021	2022	2023	2024	2025	2026	2027	2028	2029	2030	2031
Predproduktívny vek	86	83	80	77	78	79	80	82	83	84	85
Produktívny vek	537	537	534	533	528	526	522	521	518	516	513
Poproduktívny vek	166	169	174	179	184	189	195	198	202	204	206

Najviac ekonomicky činného obyvateľstva pripadá na vekovú skupinu od 40 do 44 rokov. Naopak najmenšiu skupinu ekonomicky aktívneho obyvateľstva tvoria obyvatelia od 20 do 24 rokov. Pokles v medziročnom porovnaní 2010 až 2020 bol zaznamenaný v skupine 15 až 19 rokov, 30 až 39, 45 - 49 a od 55 do 59 rokov.

Ekonomicky aktívne obyvateľstvo podľa štruktúry veku a pohlavia k 2010 a 2020			
Vek	2010	2020	rozdiel 2020 -2010
15-19	61	40	-21
20-24	53	62	9
25-29	44	53	9
30-34	72	44	-28
35-39	69	67	-2
40-44	51	62	11
45-49	51	46	-5
50-54	45	54	9
55-59	70	41	-29
60-64	56	71	15

Zdroj: ŠÚ SR, DataCubes, 2020

Z ekonomického hľadiska je daná štruktúra vyhovujúca.

2.7. Vzdelanie a zamestnanosť

V obci majú najvyšší podiel vo vzdelanostnej štruktúre obyvateľstva občania s učňovským vzdelaním – 23,95 % a úplným stredným odborným vzdelaním – 16,82 %. Obyvatelia so základným vzdelaním tvorili skupinu 17,7 %. Obyvatelia s vysokoškolským vzdelaním boli zastúpení 6,62%.



Podrobná vzdelanostná štruktúra obyvateľov obce v roku 2012		
dosiahnuté vzdelanie	počet	%
základné	134	17,7
učňovské (bez maturity)	188	23,95
stredné odborné (bez maturity)	94	11,97
úplné stredné učňovské (s maturitou)	37	4,71
úplné stredné odborné (s maturitou)	132	16,82
úplné stredné všeobecné	20	2,55
vyššie odborné vzdelanie	5	0,64
vysokoškolské bakalárske	14	1,78
vysokoškolské magisterské, inžinierske, doktorské	36	4,59
vysokoškolské doktorandské	2	0,25
bez školského vzdelania	113	14,39
nezistené	10	1,27

Zdroj: statistics.sk, 10.10.2020

Z hľadiska uplatnenia sa obyvateľstva na trhu práce má uvedená vzdelanostná štruktúra relatívne vyhovujúci pomer. Z hľadiska ďalšieho vývoja je potrebné v obci ďalej zvyšovať počet obyvateľov s vysokoškolským vzdelaním a úplným stredným vzdelaním.

Vývoj nezamestnanosti

Vývoj nezamestnanosti vo všeobecnosti zaznamenával až do roku 2020 klesajúci trend (s nárastom v roku 2020). Relatívny počet evidovaných nezamestnaných obyvateľov v Banskobystrickom kraji prezentuje nasledujúca tabuľka.

Miera evidovanej nezamestnanosti podľa územia, pohlavia a rokov v %											
	2010	2011	2012	2013	2014	2015	2016	2017	2018	2019	2020
Slovenská republika	12,46	13,59	14,44	13,50	12,29	10,63	8,76	5,94	5,04	4,92	7,57
Banskobystrický kraj	18,86	19,83	20,81	18,26	17,22	14,94	12,8	8,67	7,03	6,69	9,83
Okres Banská Bystrica	8,95	9,56	9,82	9,22	8,9	8	6,25	4,28	3,38	3,3	4,90
Muži	8,89	9,71	10,03	9,54	8,91	7,95	5,7	3,96	3,13	3,08	4,86
Ženy	9,02	9,41	9,6	8,89	8,88	8,06	6,83	4,62	3,64	3,52	4,93

Zdroj: ŠÚ SR, DataCubes, 2020

Vyššia miera evidovanej nezamestnanosti v okrese bola takmer počas celého obdobia u ženskej populácie. V roku 2020 dosiahla úroveň 4,93 %. Najvyššia úroveň u mužskej populácie sa dosiahla v roku 2012 (10,03 %). Najväčší počet nezamestnaných obyvateľov pripadal na skupinu vo veku od 35-49 a rizikóvu skupinu nad 50 rokov. V tejto skupine podiel výrazne narastá. K zníženiu podielu dochádza u skupiny od 15 do 24 rokov, kedy od 2010 do roku 2020 klesol podiel na 11,3 %.

Počet uchádzačov o zamestnanie podľa veku v osobách											
Okr. B. Bystrica	2010	2011	2012	2013	2014	2015	2016	2017	2018	2019	2020
15-24	16,1	14,5	17,5	17,0	15,2	14,2	10,7	10,1	10,5	10,9	11,3
25-34	25,8	25,3	24,9	24,0	24,4	23,6	24,2	22,6	23,0	25,4	24,3
35-49	30,6	29,6	30,9	31,4	31,6	32,0	33,0	33,6	31,0	31,5	34,3
50 a viac	27,5	30,7	26,7	27,6	28,7	30,1	32,1	33,7	35,5	32,2	30,1

Zdroj: ŠÚ SR, DataCubes, 2020

Významným ukazovateľom na trhu práce je dĺžka zotrvania v evidencii nezamestnaných obyvateľov. Dve najväčšie skupiny v okrese tvorili nezamestnaní s dĺžkou evidencie od 4 do 6 mesiacov a v skupine nad 12 mesiacov. Najpočetnejšiu skupinu v nej tvoria osoby nezamestnané od 13 do 18 mesiacov. Negatívom je zvyšovanie počtu dlhodobo nezamestnaných, ktorí sú bez práce vyše 24 mesiacov, pretože títo strácajú pracovné návyky. Z hľadiska dosiahnutého vzdelania tvorili najväčšiu skupinu nezamestnaných obyvatelia s nižším stredným vzdelaním a úplným stredným odborným vzdelaním.



Verejné služby zamestnanosti

Na zabezpečovanie práva občanov na zamestnanie je zriadený ÚPSVaR ako verejnoprávna inštitúcia. ÚPSVaR je hlavnou inštitúciou realizujúcou politiku trhu práce, čo je systém podpory a pomoci občanom pri začleňovaní sa na trhu práce formou sprostredkovania zamestnania, poskytovania poradenstva, prispôbovaním profesijnej štruktúry nezamestnaných a zamestnancov pomocou rekvalifikácií, formou podpory pri vytváraní nových pracovných miest zamestnávateľmi, pomocou poskytovania príspevkov v rámci aktívnej politiky trhu práce a poskytovaním podpory v nezamestnanosti. Obec spolupracuje s ÚPSVaR v Banskej Bystrici pri poskytovaní verejných služieb zamestnanosti, pri vytváraní dočasných pracovných miest, ktoré sú nevyhnutným predpokladom zachovania pracovných návykov dlhodobo nezamestnaných. Obec spolupracuje rovnako aj pri realizácii aktívnej politiky trhu práce (AFTP), v rámci ktorej sa pomocou nástrojov AFTP predovšetkým podporuje vytváranie nových pracovných miest zamestnávateľmi, ako aj obcou samotnou. Obec v oblasti aktívnej politiky zamestnanosti dočasne zamestnáva nezamestnaných občanov v rámci aktívnych prác a malých obecných služieb. V prevažnej miere výkon týchto pracovných činností zahŕňa údržbu verejných priestranstiev.

Štruktúra zamestnanosti

Reštrukturalizácia ekonomiky od konca osemdesiatych rokov 20. st. mala významný vplyv aj na zamestnanosť obyvateľstva. Zmeny sa dotkli predovšetkým väčšiny priemyselných odvetví. Nasledujúca tabuľka prezentuje štruktúru pracujúcich podľa jednotlivých odvetví národného hospodárstva. Najväčšie zastúpenie majú v regióne (okres Banská Bystrica) priemyselné odvetvia a obchod. Silne zastúpené je aj doprava a skladovanie. Od roku 2009 sa podiel priemyslu na zamestnaní mierne znížil (14,6 %). Najvýraznejší pokles nastal v prípade vzdelávania.

Štruktúra zamestnanosti podľa NACE v okrese Banská Bystrica											
	2009	2010	2011	2012	2013	2014	2015	2016	2017	2018	2019
Poľnohospodárstvo, lesníctvo a rybolov	1,4	2,1	2,1	3,1	2,1	2,1	2,0	1,7	1,6	2,2	2,1
Priemysel spolu	16,8	16,4	17,5	18,0	17,3	17,0	15,9	21,2	19,2	15,4	14,6
Ťažba a dobývanie	0,1	0,1	0,1	0,1	0,1	0,1	0,1	0,1	0,1	0,1	0,1
Priemyselná výroba	14,3	13,7	15,0	15,6	14,7	14,0	13,2	13,7	16,1	13,4	12,4
Dodávka elektriny, plynu, pary a studeného vzduchu	1,1	1,4	0,9	0,7	0,5	0,7	0,7	0,6	0,6	0,6	0,6
Dodávka vody; čistenie a odvod odpadových vôd, odpady a služby odstraňovania odpadov	1,3	1,2	1,6	1,6	2,2	2,2	3,5	6,8	2,4	1,4	1,6
Stavebníctvo	4,0	4,0	5,4	5,5	3,9	3,9	3,9	4,9	3,5	4,6	5,4
Veľkoobchod a maloobchod; oprava motorových vozidiel a motocyklov	11,2	13,5	14,3	14,9	17,1	16,6	16,2	16,4	15,1	14,6	17,3
Doprava a skladovanie	6,1	4,9	5,4	5,6	5,1	5,5	5,0	3,7	4,7	4,4	4,4
Ubytovacie a stravovacie služby	2,6	1,7	1,9	2,0	2,0	1,9	1,7	1,7	1,8	2,6	1,7
Informácie a komunikácia	3,4	3,1	3,0	2,9	3,1	3,0	3,0	2,3	2,5	2,8	3,2
Finančné a poisťovacie činnosti	1,9	2,0	2,0	1,9	2,2	2,3	2,0	1,9	2,1	1,6	1,6
Činnosti v oblasti nehnuteľností	0,8	1,3	1,3	1,2	1,3	1,1	1,1	0,9	0,9	1,1	1,3
Odborné, vedecké a technické činnosti	2,6	2,8	5,1	4,2	2,7	2,8	3,3	3,4	1,9	2,5	2,1
Administratívne a podporné služby	2,4	2,6	1,8	2,4	2,0	2,2	2,5	2,3	2,7	2,9	2,6



Štruktúra zamestnanosti podľa NACE v okrese Banská Bystrica											
	2009	2010	2011	2012	2013	2014	2015	2016	2017	2018	2019
Verejná správa a obrana; povinné sociálne zabezpečenie	12,1	14,9	13,5	13,3	13,6	14,4	15,1	15,3	17,8	17,4	17,1
Vzdelávanie	20,1	15,8	12,6	11,8	14,6	14,0	13,0	11,6	11,8	11,5	12,5
Zdravotníctvo a sociálna pomoc	10,9	12,1	11,1	10,6	10,0	10,8	11,3	10,7	12,1	12,5	10,3
Umenie, zábava a rekreácia	2,4	1,9	2,2	1,5	1,6	1,5	1,6	1,5	1,8	2,2	2,2
Ostatné činnosti	1,2	0,7	0,8	0,9	1,2	0,8	0,9	0,5	0,5	1,4	1,4

Zdroj: ŠÚ SR, DataCubes, 2020

V obci sú obyvatelia zamestnaní hlavne v poľnohospodárskych podnikoch. Ďalej je to v malých výrobných rodinných prevádzkach a v službách. Miera ekonomickej aktivity v obci dosahuje dobrú úroveň, väčšina občanov je zamestnaná a odchádza za prácou mimo obce najmä do Banskej Bystrice a okolitých obcí, a to Ľubietovej (Obecná pila Ľubietová), Slovenskej Ľupče (Biotika Slovenská Ľupča Príboj, FERMAS Slovenská Ľupča - Príboj, ESSEL Slovenská Ľupča) (KPSS, 2018, s. 21).

Nasledujúca tabuľka prezentuje štruktúru ekonomicky aktívneho obyvateľstva podľa jednotlivých sektorov národného hospodárstva. Najviac obyvateľov je zamestnaných v sekundárnom sektore – výroba (143) a terciálnom – službotvornom sektore (175).

Ekonomicky aktívne obyvateľstvo						
	spolu	odchádzajúci za prácou	primárny sektor	sekundárny sektor	terciárny sektor	hosp. domácnosti
obec Strelníky	391	341	57	143	175	253

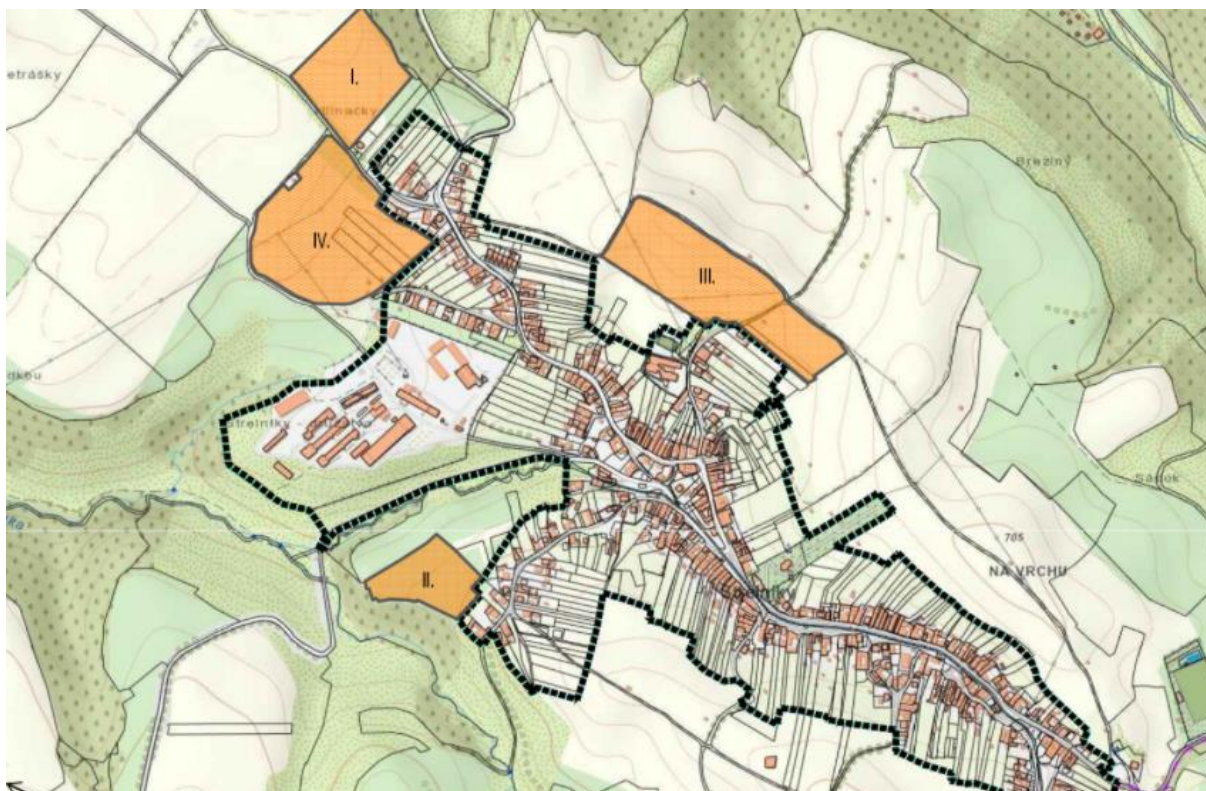
Zdroj: Štatistický úrad SR, SOBD 2011,

Ako prezentuje tabuľka, pomerne veľká časť obyvateľov každodenne odchádza za prácou mimo obce Strelníky. Z celkového počtu ekonomicky aktívneho obyvateľstva ide až o 341 obyvateľov, čo tvorí 87,21 %.

2.8. Bývanie

Prevládajúcou funkciou obce Strelníky je bývanie a poľnohospodárska výroba. Pôvodná zástavba obce Strelníky vznikala ako hromadná dedina. V obci prevláda individuálna bytová výstavba a v malej miere hromadná bytová výstavba. Intenzita novej bytovej výstavby sa zvýšila začiatkom tohto desaťročia, v súčasnosti stagnuje z dôvodu, že obec nemá k dispozícii plochy vhodné na výstavbu rodinných domov. V budúcnosti je možné predpokladať oživenie dopytu po nových bytoch v súvislosti so súčasným trendom sťahovania obyvateľov miest do okolitých vidieckych obcí. Nasledujúci obrázok prezentuje návrh nových lokalít IBV. Ide o nové lokality:

- I. Hlinačky
- II. Hodrušovie
- III. Sáríkovie
- IV. Zdola dediny



Zdroj: OcÚ Strelníky, 2021

Naplnenie potenciálu obce získavať nových obyvateľov migráciou bude závisieť predovšetkým od rozvoje politiky obce (program hospodárskeho rozvoja a sociálneho rozvoja), udržania a zlepšenia kvality života v obci, od situácie na trhu práce, spektra poskytovaných služieb, kvality dopravného spojenia a ďalších faktorov. Stavebno-technický stav bytového fondu je prevažne vyhovujúci. Technická vybavenosť bytových jednotiek sa v poslednom období podstatne zlepšila.

Obývané bytové jednotky a domy (2011)			
obec Strelníky	bytové jednotky		domy
	spolu	v rodinnom dome	
		251	230

Zdroj: Štatistický úrad SR, SOBD 2011

Nasledujúca tabuľka prezentuje počet neobývaných bytových jednotiek podľa dôvodu neobývanosti. Najviac bytových jednotiek bolo trvalo neobývaných z dôvodov rekreácie – 27, iných dôvodov – 15. Celkovo 17 bytových jednotiek bolo neobývaných, pretože na obývanie neboli spôsobilé.

Neobývané bytové jednotky podľa dôvodu neobývanosti (2011)				
zmena vlastníctva	rekreácia	nespôsobilé na bývanie	z iných dôvodov	s nezistenou obývanosťou
6	27	17	15	1

Zdroj: Štatistický úrad SR, SOBD 2011

Z hľadiska vlastníctva boli najpočetnejšou skupinou bytové jednotky v osobnom vlastníctve v rodinných domoch (201). Iná forma vlastníctva bola zastúpená 26 bytmi. V bytovom dome bolo evidovaných 12 bytových jednotiek v osobnom vlastníctve.

Bytové jednotky podľa formy vlastníctva (2011)				
vlastné v obyt. domoch	bytové jednotky vo vlast. rodin. domoch	obecné bytové jednotky	družstevné bytové jednotky	iné
12	201	0	5	26

Zdroj: Štatistický úrad SR, SOBD 2011

**Veľkostná kategorizácia bytových jednotiek**

Nasledujúca tabuľka prezentuje štruktúru bytových jednotiek podľa podlahovej plochy. Najviac bytových jednotiek v obci Strelníky disponuje plochou od 81 do 120 m². Pomerne početne sú zastúpené aj bytové jednotky s plochou viac ako 120 m², je ich 39.

Bytové jednotky podľa celkovej podlahovej plochy				
Bytové jednotky spolu	<40 m ²	40 –80 m ²	81 –120 m ²	>120 m ²
RD	6	73	112	39
BD	0	16	1	0

Zdroj: Štatistický úrad SR, SOBD 2011

Z hľadiska počtu obytných miestností sú v obci najviac zastúpené bytové jednotky s 3 izbami, bytové jednotky s viac ako 5 obytnými miestnosťami. Ďalšou početnou skupinou sú 4-izbové bytové jednotky. Bytové jednotky so 4 obytnými miestnosťami sú zastúpené v počte 48.

Bytové jednotky podľa počtu obytných miestností					
počet obytných miestností	1	2	3	4	5+
počet bytových jednotiek	4	46	73	48	78

Zdroj: Štatistický úrad SR, SOBD 2011

Vybavenosť bytových jednotiek a iné charakteristiky

Nasledujúca tabuľka prezentuje vybavenosť bytových jednotiek a domácností. Len 3 bytové jednotky v roku 2011 boli napojené na vlastný zdroj pitnej vody. Bez pitnej vody bola 1 domácnosť. Na spoločný vodovod bolo napojených 220 domácností v RD a 17 v BD.

Bytové jednotky podľa zásobovania vodou RD			
v bytovej jednotke - - spoločný zdroj	v bytovej jednotke - - vlastný zdroj	mimo bytovej jednotky	bez vodovodu
220	3	0	1

Zdroj: Štatistický úrad SR, SOBD 2011

Bytové jednotky podľa zásobovania vodou BD			
v bytovej jednotke - - spoločný zdroj	v bytovej jednotke - - vlastný zdroj	mimo bytovej jednotky	bez vodovodu
17	0	0	0

Zdroj: Štatistický úrad SR, SOBD 2011

Najviac bytových jednotiek v obci Strelníky je v súčasnosti vykurovaných prostredníctvom ústredného lokálneho kúrenia. Tento typ vykurovania je využívaný pri rodinných domoch. Iný typ vykurovania využíva cca 92 bytových jednotiek.

Obývané bytové jednotky podľa typu kúrenia			
ústredné diaľkové	ústredné lokálne	iný	bez kúrenia
3	143	92	0

Zdroj: Štatistický úrad SR, SOBD 2011

V súvislosti s využívaným zdrojom energie je najväčší počet bytových jednotiek vykurovaných pevným palivom - 217 a elektrinou – 25 bytových jednotiek.

Obývané bytové jednotky podľa zdrojov energie					
plyn	elektrina	kvapalné palivo	pevné palivo	iný	žiadny
0	25	0	217	1	0

Zdroj: Štatistický úrad SR, SOBD 2011

Základným zámerom obce v oblasti bývania je zabezpečiť rozvoj bývania vo všetkých jeho zložkách. Stratégiu rozvoja bývania je potrebné založiť na usmerňovaní a zosúladení verejných a súkromných aktivít, finančných,



územných a ľudských zdrojov. Vychádzať je nutné zo schváleného Programu rozvoja bývania, Ministerstvom výstavby a regionálneho rozvoja SR vydaných Smerníc na poskytovanie dotácií na obstaranie nájomných bytových jednotiek, na odstraňovanie systémových porúch bytových domov, zo schváleného zákona NR SR č. 607/2003 Z. z. o Štátnom fonde rozvoja bývania, v znení neskorších úprav a k nemu schválených predpisov. Súčasťou obytných štruktúr je aj občianska vybavenosť, väčšinou jestvujúca. V návrhu sa predpokladá budovanie nových zariadení občianskej vybavenosti. V súvislosti s návrhom novej zástavby sa nepredpokladajú žiadne veľkoplošné asanácie. Strategickým cieľom bytovej výstavby by malo byť dosiahnutie bežného európskeho štandardu. Bývanie pre mladé rodiny, obyvateľov žijúcich pod hranicou sociálneho minima a starších občanov by malo byť porovnateľné so sociálnou výstavbou v krajinách EÚ.

2.9 Podnikateľské subjekty a inštitúcie

V obci sa odporúča rozvíjať výroba a služby hlavne v týchto smeroch:

- rozvoj malých podnikov
- rozvoj cestovného ruchu a turizmu
- rozvoj terciárnej sféry (služby, obchod)

Nasledujúca tabuľka prezentuje štruktúru podnikateľských osôb – fyzické osoby podľa právnej formy. Najväčší počet je zastúpený živnostenským podnikaním. Do roku 2019 klesol počet podnikateľov – fyzických osôb na 34.

Fyzické osoby - podnikatelia											
o. Strelníky	2009	2010	2011	2012	2013	2014	2015	2016	2017	2018	2019
Fyz. osoby – podnik.	39	39	35	36	36	37	31	30	32	40	34
Živnostníci	34	34	30	31	31	30	25	25	25	29	32

Zdroj: ŠÚ SR, DataCubes

Celkovo je v obci činných 12 právnických osôb. Z celkového počtu v roku 2019 bolo 10 ziskových a 2 neziskové subjekty.

Právnické osoby v obci											
o. Strelníky	2009	2010	2011	2012	2013	2014	2015	2016	2017	2018	2019
Právnické osoby spolu	6	7	8	8	8	7	6	7	11	11	12
Práv. osoby ziskové	3	4	5	5	5	4	4	5	8	8	10
Práv. osoby neziskové	3	3	3	3	3	3	2	2	3	3	2

Zdroj: ŠÚ SR, DataCubes

V skupine ziskových subjektov došlo v sledovanom období k nárastu. Uvedené súvisí so samotným rozvojom obce a skvalitňovaním pokrytia občianskej vybavenosti.

Podnikateľské subjekty v obci:

1. CKgroup s.r.o.
2. Dušan Čief - Autodielňa - Čief
3. Ekonom Services s.r.o.
4. FOURem s.r.o.
5. iSafe, s. r. o.
6. MARTIN KLIMENT s. r. o.
7. MiMoStav s. r. o.
8. MKT PLUS s.r.o.
9. MM – TRADING s.r.o.
10. Poľnohospodárske družstvo "Bukovina"
11. Sevenstars s.r.o.



Rozdelenie subjektov podľa hlavnej ekonomickej činnosti

Nasledujúca tabuľka prezentuje vývoj štruktúry živnostníkov v okrese Banská Bystrica podľa zamerania ekonomickej činnosti. Najviac subjektov je činných v oblasti priemyselnej výroby, stavebníctva, obchodu a obchodných činností. Pomerne vysoké % (19,3) je orientovaných na obchodnú činnosť.

Živnostníci podľa vybraných ekonomických činností SK NACE Rev.2 v % okrese Banská Bystrica											
	2009	2010	2011	2012	2013	2014	2015	2016	2017	2018	2019
Poľnohospodárstvo, lesníctvo a rybolov	3,1	3,2	3,3	3,2	3,3	3,4	3,3	3,4	3,6	3,3	3,4
Priemysel spolu	8,7	8,3	8,2	8,4	8,1	8,4	8,6	8,5	8,6	8,4	8,5
Ťažba a dobývanie	0,0	0,0	0,0	0,0	0,0	0,0	0,0	0,0	0,0	0,0	0,0
Priemyselná výroba	8,5	8,2	8,1	8,3	8,0	8,3	8,5	8,4	8,4	8,2	8,3
Dodávka elektriny, plynu, pary a studeného vzduchu	0,1	0,1	0,1	0,1	0,1	0,1	0,1	0,1	0,1	0,1	0,0
Dodávka vody; čistenie a odvod odpadových vôd, odpady a služby odstraňovania odpadov	0,0	0,0	0,0	0,0	0,0	0,0	0,0	0,1	0,1	0,1	0,1
Stavebníctvo	21,5	20,9	20,8	20,8	20,3	20,3	20,9	20,7	20,5	20,9	21,4
Veľkoobchod a maloobchod; oprava motorových vozidiel a motocyklov	25,4	24,4	24,2	24,3	23,8	24,6	22,6	22,6	21,7	19,7	19,3
Doprava a skladovanie	4,9	5,1	5,3	5,4	5,7	3,6	3,9	3,9	3,8	4,1	3,7
Ubytovacie a stravovacie služby	4,9	5,0	4,8	4,4	4,4	4,3	4,0	3,8	3,7	3,1	3,2
Informácie a komunikácia	3,8	4,1	4,2	4,2	4,5	4,7	4,8	4,8	5,0	5,2	5,5
Finančné a poisťovacie činnosti	1,2	1,2	1,1	1,1	1,3	1,4	1,4	1,4	1,5	1,4	1,2
Činnosti v oblasti nehnuteľností	0,8	0,8	0,8	0,7	0,7	0,8	0,9	0,9	0,9	0,9	0,9
Odborné, vedecké a technické činnosti	14,6	15,6	15,8	15,6	15,4	14,9	15,2	15,5	15,4	16,0	15,8
Administratívne a podporné služby	2,7	2,9	2,9	2,8	3,4	3,7	4,1	4,2	4,7	5,3	5,7
Verejná správa a obrana; povinné sociálne zabezpečenie	0,0	0,0	0,0	0,0	0,0	0,0	0,0	0,0	0,0	0,0	0,0
Vzdelávanie	1,8	1,8	1,8	1,8	2,0	2,2	2,2	2,2	2,2	2,4	2,5
Zdravotníctvo a sociálna pomoc	0,4	0,4	0,4	0,5	0,6	0,7	0,8	0,8	0,7	0,7	0,7
Umenie, zábava a rekreácia	1,0	1,0	1,0	1,1	1,0	1,0	1,1	0,9	0,9	1,0	1,0
Ostatné činnosti	5,2	5,3	5,5	5,6	5,6	5,8	6,2	6,4	6,9	7,3	7,1

Zdroj: DataCubes, ŠÚ, 2021

Z pohľadu právnických osôb je najviac subjektov v okrese Banská Bystrica činných v oblasti obchodu, odborných činností, stavebníctve a priemysle. Pomerne silno sú zastúpené aj subjekty v oblasti administratívy.

Podniky podľa ekonomických činností podľa SK NACE Rev.2 v % v okrese Banská Bystrica											
	2009	2010	2011	2012	2013	2014	2015	2016	2017	2018	2019
Poľnohospodárstvo, lesníctvo a rybolov	2,4	2,2	2,2	2,1	2,2	2,3	2,3	2,3	2,2	2,1	2,0
Priemysel spolu	8,8	8,3	7,9	7,4	6,9	6,7	7,0	7,1	8,5	8,9	9,0
Ťažba a dobývanie	0,1	0,1	0,1	0,1	0,1	0,1	0,0	0,1	0,1	0,1	0,1
Priemyselná výroba	8,2	7,7	7,3	6,8	6,3	6,0	6,3	6,4	7,7	8,3	8,5
Dodávka elektriny, plynu, pary a studeného vzduchu	0,2	0,2	0,2	0,2	0,2	0,3	0,2	0,2	0,2	0,2	0,1
Dodávka vody; čistenie a odvod odpadových vôd, odpady a služby odstraňovania odpadov	0,3	0,3	0,4	0,3	0,3	0,3	0,4	0,4	0,4	0,4	0,3
Podniky podľa ekonomických činností podľa SK NACE Rev.2 v % v okrese Banská Bystrica											
	2009	2010	2011	2012	2013	2014	2015	2016	2017	2018	2019
Stavebníctvo	9,5	10,0	10,1	10,0	9,5	9,0	9,2	9,0	9,3	8,9	9,0
Veľkoobchod a maloobchod; oprava motorových vozidiel a motocyklov	31,5	29,8	28,9	28,7	29,8	30,4	27,1	28,9	23,8	21,1	19,0



Doprava a skladovanie	2,9	3,0	3,2	3,2	3,3	3,5	3,7	3,3	3,5	3,7	3,7
Ubytovacie a stravovacie služby	4,8	5,0	5,1	4,8	4,7	4,6	4,5	4,2	4,0	4,2	4,0
Informácie a komunikácia	3,7	3,9	3,9	4,2	4,1	4,2	4,4	4,1	5,2	5,6	5,7
Finančné a poisťovacie činnosti	0,5	0,6	0,5	0,5	0,4	0,4	0,4	0,3	0,3	0,3	0,3
Činnosti v oblasti nehnuteľností	8,0	8,3	8,1	7,9	7,7	7,4	7,2	6,7	7,0	6,9	7,0
Odborné, vedecké a technické činnosti	15,2	15,6	16,5	17,5	17,9	17,8	18,6	17,9	18,8	19,9	19,4
Administratívne a podporné služby	6,8	7,0	7,0	7,0	6,9	7,1	8,3	9,0	10,3	11,6	13,9
Verejná správa a obrana; povinné sociálne zabezpečenie	0,0	0,0	0,0	0,0	0,0	0,0	0,0	0,0	0,0	0,0	0,0
Vzdelávanie	1,1	1,3	1,4	1,4	1,4	1,4	1,7	1,6	1,7	1,8	1,6
Zdravotníctvo a sociálna pomoc	2,1	2,2	2,2	2,3	2,5	2,6	2,8	2,9	2,7	2,5	2,4
Umenie, zábava a rekreácia	1,4	1,4	1,5	1,5	1,3	1,2	1,3	1,3	1,2	1,3	1,3
Ostatné činnosti	1,3	1,4	1,5	1,4	1,4	1,5	1,6	1,5	1,5	1,4	1,6

Zdroj: DataCubes, ŠÚ, 2021

Poľnohospodárska výroba

Celková výmera poľnohospodárskej pôdy v obci dosahuje 1100,6 ha, z čoho orná pôda zaberá 156,1 ha. Trvalé trávnaté porasty majú zastúpenie – 920 ha. Podiel poľnohospodárskej pôdy na celkovej výmere ostáva nezmenený, tvorí 63 % celkovej výmery.

Výmera poľnohospodárskej pôdy v obci Strelníky											
	2010	2011	2012	2013	2014	2015	2016	2017	2018	2019	2020
% z celkovej výmery	64,0	64,0	64,0	64,0	64,0	64,0	64,0	64,0	63,0	63,0	62,5
Poľ. pôda - spolu	1 117,6	1 117,6	1 117,6	1 117,5	1 117,5	1 117,5	1 117,4	1 117,2	1 100,7	1 100,6	1 091,8
- orná pôda	156,3	156,3	156,3	156,3	156,2	156,2	156,2	156,2	156,2	156,1	156,1
- záhrada	24,4	24,5	24,5	24,4	24,5	24,5	24,5	24,5	24,5	24,5	24,5
- tr. trávny porast	936,8	936,8	936,8	936,8	936,8	936,8	936,7	936,6	920,0	920,0	911,2

Zdroj: ŠÚ SR, DataCubes, 2021

Územie obhospodarované Poľnohospodárskym družstvom Bukovina so sídlom v Strelníkoch sa vyznačuje svažitým, členitým tvarom, čo do značnej miery ovplyvňuje využitie a spôsob obhospodarovania pôdy. Predchodcom PD Bukovina bolo JRD Strelníky založené v roku 1959. V súčasnosti sa zaoberá hlavne chovom hovädzieho dobytku, oviec a pestovaním krmovín. Ďalšou aktivitou je predaj kravského mlieka prostredníctvom mliečnych automatov, ktoré má priamo v Banskej Bystrici. Za rok 2018 sa prostredníctvom automatov predalo takmer 47 000 litrov mlieka. Ostatná produkcia mlieka, ktorá predstavuje 210 000 litrov ročne, smeruje do mliekarní Tatranská mliekareň a Mliekareň Kopanice Selce. V súčasnosti sa družstvo zaoberá rastlinnou výrobou, ktorá slúži potrebám živočíšnej výroby. Krmivá vyprodukované z rastlinnej výroby sa zhodnocujú v kravskom a ovčom mlieku. Momentálne družstvo chová asi 400 kusov hovädzieho dobytku. Ide o plemená slovenský strakatý dobytok a jersey. (20.1.2021, <http://pdbukovina.sk/druzstvo/>).

Rastlinná výroba

Nasledujúca tabuľka prezentuje hektárovú úrodu v okrese Banská Bystrica. Najvyššiu hektárovú úrodu majú zemiaky a viacročné krmoviny.

Hektárová úroda podľa hospodárske rastliny											
	2009	2010	2011	2012	2013	2014	2015	2016	2017	2018	2019
Zrniny spolu	3,82	2,6	3,61	3,94	3,07	4,72	3,92	4,81	3,6	3,75	4,15
Obilniny	3,82	2,6	3,61	3,94	3,07	4,73	3,93	4,82	3,61	3,77	4,12
Olejníny	1,74	2,09	1,66	1,68	2,02	2,46	2,50	2,53	2,03	2,69	2,61
Zemiaky	13,05	6,84	15,6	13,4	6,76	5,77	9,41	9,41	11,0	10,1	10,7
Viacročné krmoviny.	4,64	4,55	3,76	5,21	5,53	5,21	5,32	6,24	5,18	5,04	5,54

Zdroj: ŠÚ SR, DataCubes, 2020



Živočišna výroba

Nasledujúca tabuľka prezentuje štruktúru a počty hospodárskych zvierat v okrese Banská Bystrica. Z hľadiska živočišnej výroby sa okres zameriava hlavne na chov hydiny a oviec.

Intenzita chovu hospodárskych zvierat											
Ok. Banská Bystrica	2009	2010	2011	2012	2013	2014	2015	2016	2017	2018	2019
A	42,8	39,4	38,8	39,1	40,1	38,3	35,2	33,0	33,8	32,1	32,0
B	19,5	18,3	18,6	17,6	17,9	17,1	15,7	14,5	15,4	14,7	15,3
C	79,7	86,4	89,0	96,8	101,4	99,9	87,8	87,0	96,7	94,1	95,3
D	15,7	14,5	10,9	10,8	10,5	10,8	10,5	10,9	10,8	10,8	11,4
E	1975,0	624,2	671,9	658,5	644,3	663,4	641,9	647,7	657,1	659,0	680,8
F	1888,0	538,8	579,9	568,3	556,1	572,6	554,1	559,1	567,2	568,5	587,6

Zdroj: ŠÚ SR, DataCubes, 2020

A - Hovädzí dobytok (na 100 ha poľ. p.), B - Kravy (100 ha p. p.), C - Ovce (na 100 ha poľnohospodárskej pôdy), D - Ošípané (na 100 ha or. pôdy), E - Hydina (na 100 ha or. pôdy), F - Sliepky (na 100 ha or. pôdy).

Priemyselná výroba

V obci nie je zastúpená priemyselná výroba.

Obchod a služby

V tejto oblasti vybavenosti ide v zásade o zariadenia trhového charakteru, ktoré sa rozvíjajú na základe ponuky a dopytu a reprezentujú ho prevažne zariadenia obchodno-obslužnej vybavenosti. Obchodná vybavenosť sídla je v súčasnosti situovaná v samostatných objektoch slúžiacich len na účely komerčnej činnosti. Obec má zabezpečené zásobovanie potravinami aj zmiešaným tovarom prostredníctvom 2 obchodov, nachádzajú sa tu aj dve pohostinstvá (20.1.2021, <https://sk.wikipedia.org/wiki/Streln%C3%ADky>).

2.10 Školstvo a vzdelanie

S účinnosťou od 1. 7. 2002 sú materské školy, základné školy a základné umelecké školy v zriaďovateľskej pôsobnosti obcí a miest. Spoločenské a sociálne zmeny sa odzrkadlili aj v potrebách kapacít, ako aj racionalizačných opatreniach vzhľadom na ekonomiku prevádzkovania týchto zariadení. V obci sa nachádza malotriedna základná škola s materskou školou.

Materská škola

Materská škola poskytuje celodennú výchovu a vzdelávanie deťom od troch do šesť rokov a deťom s odloženou povinnou školskou dochádzkou. Cieľom vzdelávania v materskej škole je dosiahnuť optimálnu perceptuálno-motorickú, poznávaciu a citovo-sociálnu úroveň, ako základ pripravenosti na školské vzdelávanie a život v spoločnosti. Výchova v MŠ smeruje k všestrannému rozvoju osobnosti dieťaťa, k zdravého životného štýlu, k zodpovednejším vzťahom k ochrane zdravia. Materská škola má 1 triedu, v ktorej vyučujú 2 učiteľky. V roku 2019 bolo evidovaných v materskej škole 24 detí.

Nasledujúca tabuľka prezentuje vývoj počtu detí v materskej škole od roku 2009 do roku 2019.

Materská škola											
	2009	2010	2011	2012	2013	2014	2015	2016	2017	2018	2019
MŠ spolu	1	1	1	1	1	1	1	1	1	1	1
MŠ spolu - deti	27	23	21	20	16	15	19	20	24	23	24
MŠ - štátne - triedy	2	1	1	1	1	1	1	1	1	1	1
MŠ - štátne - učiteľia	3	2	2	2	2	2	2	2	2	2	2

Zdroj: ŠÚ SR, DataCubes, 2020

Základná škola

V obci Strelníky sa nachádza malotriedna základná škola s prvým stupňom vzdelávania s ročníkmi 1.– 4. Druhý stupeň základnej školy absolvujú žiaci v susednej obci Ľubietová.



Škola okrem bežných vyučovacích priestorov poskytuje žiakom aj ďalšie priestory pre všestranný rozvoj. Neustále vyťažené sú počítačové učebne s internetom, kde sa žiaci zdokonaľujú v práci s výpočtovou technikou a modernými komunikačnými technológiami. V základnej škole pracuje päť pedagogických zamestnancov vrátane riaditeľky ZŠ. Dvaja pedagogickí zamestnanci majú znížený úväzok, keďže vyučujú náboženstvo. V školskom roku 2019 bolo v základnej škole 17 žiakov v 2 zmiešaných triedach.

Základná škola											
	2009	2010	2011	2012	2013	2014	2015	2016	2017	2018	2019
ZŠ spolu	1	1	1	1	1	1	1	1	1	1	1
ZŠ spolu - deti	30	30	29	32	34	29	28	21	21	18	17
ZŠ - štátne - triedy	2	2	2	2	2	2	2	2	2	2	2
ZŠ - štátne - učitelia	3	3	3	3	3	3	4	4	3	3	4

Zdroj: ŠÚ SR, DataCubes, 2020

Prevádzka školy je jednosmenná. Popoludní prebieha výchovno-vzdelávacia činnosť v ŠKD pri záujmovej činnosti a organizovaných aktivitách najmä športového charakteru. Škola využíva od roku 2004 internet a informačné a komunikačné technológie. Úspešne sa uchádza o rôzne projekty na získanie finančných prostriedkov na zvýšenie kvality výchovy, čo sa odradkaľuje na úspešnosti žiakov na rôznych súťažiach a olympiádach (KPSS, 2018, s.20).

Celoročne sa škola spolu so ŠKD a s MŠ aktívne zapája do rôznych podujatí organizovaných v spolupráci s OÚ, s organizáciou SZPB, FS Šajbania, so ZSS STROM, s OÚ Ľubietová a OÚ Povrazník. (20.1.2021, <https://zsstrelniky.edupage.org/about/?subpage=6>).

Zariadenie školského stravovania

Súčasťou základnej školy je školská jedáleň s kapacitou 28 miest.

Školské jedálne											
	2009	2010	2011	2012	2013	2014	2015	2016	2017	2018	2019
Spolu	1	1	1	1	1	1	1	1	1	1	1
Kapacita	24	24	28	28	28	28	28	28	28	28	28
Stravníci	66	67	65	64	66	63	64	64	64	59	62

Zdroj: ŠÚ SR, DataCubes, 2020

ŠKD

Výchovno-vzdelávacej činnosti v ŠKD sa zúčastňujú žiaci 1. – 4. ročníka pod pedagogickým dozorom vychovávateľky v samostatnej dostatočne priestrannej a vybavenej herni, kde prebieha plánovaná činnosť aj príprava na vyučovanie. K realizácii plánovanej činnosti ŠKD využíva ďalšie priestory – žiacku knižnicu, počítačovú učebňu a telocvičňu. Na športové aktivity a relax slúži školský dvor s pieskoviskom, hojdačkami a veľké ihrisko. (20.1.2021, <https://zsstrelniky.edupage.org/text2/>).

2.11 Sociálna sféra

Sociálne služby sa poskytujú v zariadeniach sociálnych služieb, ich zriaďovateľmi môžu byť: obec, fyzické a právnické osoby a ostatné orgány miestnej štátnej správy a samosprávy. Tie poskytujú sociálne služby v zmysle zákona NR SR č. 448/2008 Z. z. o sociálnych službách v znení neskorších predpisov. Do sociálnej starostlivosti spadá aj poskytovanie rôznych sociálnych dávok, ktoré vypláca ÚPSVaR v Banskej Bystrici. Opatrovateľskú službu občanom, ktorí sú na ňu odkázaní, zabezpečuje zo zákona obec v rámci originálnych samosprávnych kompetencií.

Obec zabezpečuje dohľad nad nesvojprávnymi občanmi (v spolupráci s okresným súdom), plní funkciu osobitného príjemcu sociálnych dávok a pomoc v krízových situáciách (živelná pohroma, rodinná tragédia...). Nasledujúca tabuľka prezentuje kapacitu a dostupnosť sociálnych služieb v okrese Banská Bystrica.

Sociálne zariadenia podľa typ ukazovateľa, roka a územia											
Okres Banská Bystrica	2009	2010	2011	2012	2013	2014	2015	2016	2017	2018	2019
Počet zariadení	41	46	34	32	47	44	39	37	30	36	38
P.m. k 31.12 spolu	1 039	1 182	1 078	1 051	1 070	1 100	1 135	1 128	959	1 085	1 018
P.m. v zar. pre seniorov	285	307	229	185	193	210	314	314	333	422	366



P.m. v d. soc. služ. pre PDO	272	379	355	396	405	410	360	352	336	334	353
P.m. v d. soc. služ. pre PDE	49	45	43	40	40	36	35	29	29	28	47
P.m. v detských domovoch	139	141	144	145	146	154	157	165	165	165	165

Zdroj: ŠÚ SR, DataCubes, 2020

Z hľadiska početnosti prijímateľov sociálnych služieb prvenstvo patrí sociálnej kategórii seniorov, ktorá má trvale a prirodzene vzostupnú tendenciu v porovnaní s inými kategóriami populácie (predproduktívnej a produktívnej). K závažným problémom starostlivosti o seniorov patrí prepojenie zdravotnej a sociálnej oblasti, k nim sa pripája sociálne postavenie seniorov v rodine a v spoločnosti. Optimálna je forma starostlivosti o seniorov v domácom prostredí. Väčšina starších občanov chce zostať vo svojich domácnostiach tak dlho, ako je to možné, čo obvykle závisí od zdravotného stavu seniora a jeho sociálneho zázemia. Sociálne zázemie je určované viacerými faktormi, medzi ktoré patrí schopnosť pokryť výdavky domácnosti, pomoc rodinných príslušníkov pri zabezpečovaní životných potrieb, sociálna integrácia jednotlivca, schopnosť vyvíjať aktivity vo vyššom veku, životný program a životná náplň, jednoducho celková kvalita života (KPSS, 2018, s.23).

Obec Strelníky v súčasnosti poskytuje nasledovné sociálne služby:

- Zariadenie sociálnych služieb STROM Strelníky – Zariadenie pre seniorov - pobytová forma 21 klientov
- Zariadenie sociálnych služieb STROM Strelníky – Zariadenie opatrovateľskej služby – pobytová forma 3 klienti

Na koordináciu sociálnej služby obec má vytvorenú funkciu sociálneho pracovníka (v ZSS STROM Strelníky) – na posúdenie problému fyzickej osoby, rodiny, poskytnutie základných informácií o možnostiach riešenia problému a podľa potreby aj odporúčanie a sprostredkovanie ďalšej odbornej pomoci, na vyhľadávanie a evidenciu občanov odkázaných na sociálnu službu. Obec participuje na zabezpečovaní stravovania a výdaja stravy pre seniorov žijúcich mimo ZSS STROM. Obec poskytuje aj tieto sociálne služby:

- návštevy jubilujúcich starších občanov (narodeniny, výročia svadby)
- stretnutia dôchodcov
- uvítanie novorodencov do života
- pomoc v krízových situáciách (živelná pohroma, rodinná tragédia)
- poskytovanie finančnej podpory odkázaným (jednorazová sociálna dávka). (KPSS, 2018, s.23).

Zariadenie sociálnych služieb STROM

Zariadenie sociálnych služieb STROM je zriadené obcou Strelníky. Sociálne služby v zariadení sú poskytované pobytovou celoročnou formou. Zariadenie môže poskytovať služby pre 24 prijímateľov sociálnych služieb. Zariadenie sociálnych služieb STROM poskytuje nasledovné druhy sociálnych služieb:

- **zariadenie opatrovateľskej služby (ZOS)** v zmysle § 36 zákona 448/2008 Z. z. o sociálnych službách s kapacitou troch miest. V ZOS poskytujú sociálne služby pre plnoleté fyzické osoby odkázané na pomoc inej fyzickej osoby.
- **zariadenie pre seniorov (ZpS)** v zmysle § 35 zákona 448/2008 Z. z. o sociálnych službách s kapacitou 21 miest. V ZpS sa poskytujú sociálne služby pre fyzické osoby, ktoré dovŕšili dôchodkový vek a sú odkázané na pomoc inej fyzickej osoby, alebo pre osoby, ktoré dovŕšili dôchodkový vek a poskytovanie sociálnej služby v tomto zariadení potrebujú z iných vážnych dôvodov v súlade s § 35 ods. 1 zákona 448/2008 Z. z.

2.12 Zdravotníctvo

V obci je zdravotné stredisko, kde pravidelne jedenkrát týždenne ordinuje všeobecný lekár pre dospelých a jedenkrát mesačne detský lekár pre deti a dorast. Jedenkrát mesačne alebo podľa potreby navštevuje všeobecný lekár prijímateľov sociálnej služby ZSS STROM Strelníky, odborné vyšetrenie je zabezpečené v nemocnici FNŠP F. D. Roosevelta v Banskej Bystrici (KPSS, 2018, s. 21).

2.13 Šport

Športové vyžitie obyvateľov aj turistov je bohato pokryté v letnom aj zimnom období. V lete je k dispozícii športový areál, kde sa nachádza trávnaté futbalové ihrisko, kúpalisko s 2 bazénmi, budova sociálnych zariadení,



šatní a tribúny, menšia asfaltová športová plocha určená napr. na volejbal a drevený altánok na posedenie. V rámci športových aktivít je možné navštíviť aj ďalšie športoviská – ihrisko s umelým trávnikom a umelým osvetlením pri ZŠ s MŠ Strelníky, kde je možné hrať futbal, volejbal, basketbal a tenis, v zime je tu vytvorená ľadová plocha. Pre deti je určené detské ihrisko s drevenými hracími prvkami v areáli ZŠ a MŠ Strelníky. Príroda v okolí obce je vhodná na turistiku a cykloturistiku, v zime na bežecké lyžovanie. V obci aktívne pracuje dobrovoľný hasičský zbor a futbalový klub TJ Družstevník Strelníky (20.1.2021, <https://sk.wikipedia.org/wiki/Streln%C3%ADky>).

Miestne prírodné krásy ponúkajú mnohé možnosti na výlety do Veporských vrchov či na Poľanu. Oblúbená je trasa po zelenej turistickej značke začínajúcej v centre obce a smerujúcej na Ľubietovskú Bukovinu. Len pár kilometrov od obce sa nachádza geografický stred Slovenskej republiky (Hrb – 1 255 m n. m.). V susednej Ľubietovej je k dispozícii celoročne bowling, fitness a jazdiareň. Obcou prechádza cyklotrasa č. 5551 – Okruh okolo Poľany aj ďalšie cyklotrasy so smermi na obec Brusno a Medzibrod. V zimnom období sú oblúbené bežecké trate najmä smerom na Ľubietovskú Bukovinu.

Lyžiarsky vlek SKI Strelníky

V zimnom období je k dispozícii lyžiarsky vlek s dvoma zjazdovkami – kratšou (dĺžka 160 metrov) pre začiatočníkov a dlhšou (430 metrov). Zjazdovka nie je veľmi náročná, je využívaná hlavne rodinami s deťmi a školy tu môžu organizovať lyžiarsky výcvik. Lyžiarske vleky na Strelníkoch sa nachádzajú len 26 km od Banskej Bystrice. V lyžiarskom stredisku funguje aj lyžiarska škola, požičovňa lyžiarskeho výstroja a pohostinstvo v podniku Koliba pod Vartou.

2.14 Kultúra

Obec disponuje veľkým kultúrnym domom so sálou a javiskom a zasadacou miestnosťou. Kultúrny dom sa využíva na rôzne aktivity: Ples poslancov OZ, v spolupráci s FSK Šajbania sa koná ľudová tanečná zábava „Šajbes“, vianočné folklórne pásmo „Pokoj svätý vinšujeme Vám“, program pre starších občanov v rámci mesiaca úcty k starším a iné aktivity. Miestna folklórna skupina Šajbania organizuje rôzne podujatia reflektujúce tradičné zvyky: fašiangový sprievod, zabíjačka (v spolupráci s DHZ Strelníky), páračky, priadky, vynášanie Moreny, stávanie mája, jánske ohne, ... Organizačne a programovo najväčšou každoročnou aktivitou je Deň obce „Návraty k prameňu“, ktorý sa koná v športovom areáli začiatkom augusta. Do kultúrnych programov obce a FSK prispievajú pravidelne aj žiaci a deti Základnej školy s materskou školou. Nemalý príspevok do kultúrneho života obce má aj Základná organizácia Slovenského zväzu protifašistických bojovníkov, ktorá sa organizačne podieľa na spomienkových oslavách pri príležitosti oslobodenia obce a SNP, a organizuje pochod k symbolickému hrobu partizánov a rumunských vojakov v horách.

Ľudová kultúra obce

Obec Strelníky patrí do folklórneho regiónu Podpoľanie. Pre obec je príznačné udržiavanie zvykov, tradícií a unikátneho folklóru tejto oblasti. Dlhodobú tradíciu má v obci salašníctvo, pričom návštevníci môžu priamo na salašoch ochutnať žinčicu, syr, oštiepky či iné výrobky. V obci prebieha výroba a predaj úžitkovej i darčekovej keramiky a tiež je rozvinutá aj výroba črpákov a iných predmetov z dreva. Zachováva sa aj ručné tkanie pokrovcov či plátňa. Obec sa môže pýšiť aj výrobcom tradičných kabaníc a umeleckým keramikárom, ktorí šíria svoje umenie aj ďaleko za hranice katastra obce (21.1.2021, <https://sk.wikipedia.org/wiki/Streln%C3%ADky>).

Folklórna skupina Šajbania

V roku 2008 bola založená folklórna skupina Šajbania. Skupina vznikla z nadšenia miestnych obyvateľov, z lásky k ľudovej kultúre a z túžby oživiť a uchovať ľudové tradície. Pravidelne usporadúva zaujímavé podujatia, zúčastňuje sa folklórnych festivalov, osláv a tematických vystúpení. Od roku 2017 FS Šajbania založili Občianske združenie Šajbania, kde je možné poskytnúť 2 % daní (21.1.2021, <https://sk.wikipedia.org/wiki/Streln%C3%ADky>).

Ľudová architektúra

V obci sa zachovali z miestneho sopečného tufu murované trojpriestorové domy s valbovými aj sedlovými strechami. Obytná časť domu bola zväčša napojená priamo na hospodársku časť. Predná fasáda bola omietnutá vápennou maltou alebo hlinou a farebne vymalovaná, tradičné je modré prevedenie. Medzi stavbami (budovami) sa rozprestierajú spoločné uzavreté dvory s vysokými bránami. (21.1.2021, <https://sk.wikipedia.org/wiki/Streln%C3%ADky>).

Izba ľudových tradícií v obci Strelníky

V roku 2008 bola v budove starej školy zriadená izba ľudových tradícií. Je to miesto, kde nadšenci z obce zhromažďujú predmety dennej potreby predkov. Sú tu umiestnené rozličné predmety, ktoré sa v minulosti



používali v domácnosti – nádoby, pracovné nástroje, funkčné krosná, kolovrátok, kusy oblečenia, obuv, ručne tkané koberce. Väčšina artefaktov je skutočne stará a hodnotná, keďže poskytuje obrazy života našich predkov. (21.1.2021, <https://sk.wikipedia.org/wiki/Streln%C3%ADky>).

Obecná knižnica

V obci je zriadená obecná knižnica. V roku 2019 bolo v knižnici čitateľom k dispozícii 4 428 knižných jednotiek.

Obecná knižnica											
	2009	2010	2011	2012	2013	2014	2015	2016	2017	2018	2019
Verejné knižnice	1	1	1	1	1	1	1	1	1	1	1
Počet kniž. jednotiek	3 868	3 911	3 947	4 024	4 056	4100	4 184	4 154	4 278	4353	4428
Počet užívateľov	98	76	64	110	102	114	106	99	70	43	68

Zdroj: ŠÚ SR, DataCubes, 2020, Zvýraznený počet používateľov za roky 2015 – 2019 vychádza z údajov miestnej knižnice

2.15 Ubytovacie zariadenia

V obci je možné ubytovanie v obcou zriadenom ubytovacom zariadení. (20.1.2021, <https://sk.wikipedia.org/wiki/Streln%C3%ADky>).

2.16 Stravovacie a reštauračné služby

V súčasnosti je k dispozícii jedno stravovacie zariadenie. Ide o tradičnú kolibu s kapacitou 20 osôb. Súčasťou Koliby je krytá letná terasa pre 40 hostí, ktorá je príjemným miestom odpočinku cyklistov v letných mesiacoch.

2.17 Cestovný ruch

V obci leží lyžiarske stredisko s dvoma lyžiarskymi vlečkami s dĺžkou 160 (detský) a 430 metrov. Nachádzajú sa na trávnatých lúkach tesne nad obcou a sú vhodnejšie pre menej zdatných lyžiarov. Bezplatné parkovisko je priamo pri lyžiarskych vlečkách, funguje tu aj požičovňa lyží a snowboardov. Po lyžovaní si turisti môžu posediť a najesť sa pri krbe v štýlovej kolibe.

V okolí je krásna príroda pre zimnú i letnú pešiu turistiku, cykloturistiku a bežkovanie. Na svoje si prídu aj hubári, keďže v rozľahlých lesoch rastie veľké množstvo hřibov, čučoriedok a malín. V chotári obce sú roztrúsené tradičné salaše, pričom návštevníci môžu priamo na salašoch ochutnať žinčicu, syr či oštiepky. V obci pôsobia ľudoví výrobcovia keramiky, drevených či ručne tkaných výrobkov. Dva kilometre od Strelníka leží Ľubietová. Turistov tu môže zaujať viacero pamätihodností z obdobia, keď Ľubietová patrila do zväzku siedmich kráľovských banských miest. Patrí medzi nenapr. dom, v ktorom panovníčka Mária Terézia prenocovala na ceste týmto regiónom ešte pred svojou korunováciou. Medzi ďalšie pamiatky obce patrí rímskokatolícky kostol sv. Márie Magdalény, evanjelický a. v. kostol, kaplnka sv. Jána Nepomuckého, neogotická budova obecného úradu, v ktorej sídli aj obecné múzeum. Lákadlom obce je najmä banský náučný chodník prechádzajúci stredovekou banskou lokalitou Podlipa. (20.1.2021, <http://cestovanie.sme.sk/clanok.asp?cl=1944342>).



2.18 Rekapitulácia rozpočtu obce za roky 2015 – 2019

Nasledujúca tabuľka prezentuje štruktúru príjmov a výdavkov obce.

Hospodárenie obce celkom					
	2015	2016	2017	2018	2019
Bežné príjmy	522 406,49	547 397,00	565 479,67	704 796,33	719 930,88
Bežné výdavky	508 592,22	504 372,64	577 213,45	587 086,20	790 867,49
Prebytok/schodok	+13 814,27	+43 024,36	-11 733,78	+117 710,13	-70 936,61
Kapitálové príjmy	9 470,00	560,00	1 370,00	9 320,00	17 110,00
Kapitálové výdavky	26 559,00	25 365,00	3 880,40	107 636,03	39 032,95
Prebytok/schodok	-17 089,00	-24 805,00	-2 510,40	-98 316,03	-21 922,95
Prebytok/schodok bež. a kap. rozp.	-3 274,73	+18 219,36	-14 244,18	+19 394,10	-92 859,56
Príjmy finančných operácií	3 300,00	0,00	21 236,44	7 100,00	93 000,00
Výdavky finančných operácií	0,00	0,00	0,00	0,00	0,00
Rozdiel finančných operácií	3 300,00	0,00	21 236,44	7 100,00	93 000,00
Rozdiel celkového rozpočtu	+25,27	+18 219,36	+6 992,26	-12 005,90	-9 859,56

Zdroj: OcÚ Strelníky, 2020

2.19 Samospráva

Obec Strelníky je samostatný územný samosprávny a správny celok Slovenskej republiky, svoje samosprávne kompetencie vykonáva samostatne (zákon SNR č. 369/1990 Zb. o obecnom zriadení).

Manažment a správa obce

Zariadenie verejnej správy a administratívy reprezentuje obecný úrad. Obecný úrad je výkonným orgánom obecného zastupiteľstva a starostu obce Strelníky, zabezpečuje organizačné a administratívne veci obecného zastupiteľstva a starostu obce, ako aj orgánov zriadených obecným zastupiteľstvom. Obecné zastupiteľstvo má 7 poslancov.

Tabuľka prezentuje príslušnosť obyvateľov k jednotlivým úradom špecializovanej štátnej správy (ŠŠS).

Príslušnosť k obyvateľov k úradom ŠŠS	
Sídlo matričného úradu	Ľubietová
Sídlo pracoviska daňového úradu	Banská Bystrica
Sídlo pracoviska Obvodného oddelenia policajného zboru	Slovenská Ľupča
Sídlo Okresného súdu	Banská Bystrica
Sídlo Okresného riaditeľstva Hasičského a záchranného zboru	Banská Bystrica
Sídlo pracoviska okresného úradu	Banská Bystrica
Sídlo Územnej vojenskej správy	Banská Bystrica
Sídlo územného Úradu práce, sociálnych vecí a rodiny	Banská Bystrica
Sídlo Obvodného úradu životného prostredia	Banská Bystrica

Zdroj: ŠÚ SR

2.20 Identifikácia hlavných vonkajších faktorov rozvoja územia a analýza vplyvu vonkajšieho prostredia na vývoj situácie v území

Táto časť identifikuje hlavné faktory vonkajšieho prostredia, ktoré priamo alebo nepriamo ovplyvňujú vývoj obce Strelníky. Banskobystrický samosprávny kraj je vidiecky, pomaly rastúci, viac stagnujúci, s dlhodobou nadpriemernou mierou nezamestnanosti, nízkym stupňom pripravenosti na inovácie, priemerne atraktívny a nízko konkurencieschopný región SR mimo centra rozvojových aktivít EÚ a s možnosťou cezhraničnej spolupráce s Maďarskou republikou. Podľa stupňa urbanizácie sa radí do skupiny ostatný vidiecky región (53,5 % mestského obyvateľstva). Aj v tomto kraji sa výrazne prejavuje proces starnutia obyvateľstva a podiel detskej zložky mierne klesá, pomaly narastá podiel obyvateľstva v poproduktívnom veku. Najviac zamestnaných v kraji



je v priemysle (okolo 31 %) a vo verejnej správe a v školstve (spolu takmer 27 %). Nezamestnanosť je vysoko nad priemerom SR i EÚ 27. V prípade BBSK bude nevyhnutné vytvárať pracovné príležitosti najmä pre ekonomicky aktívne obyvateľstvo, ktoré dochádza za prácou do iných regiónov (približne 10 000). Prioritou je riešenie dlhodobej nezamestnanosti a nezamestnanosti rómskej populácie. Pre udržateľnosť investícií a maximalizáciu prínosu investície pre regionálnu ekonomiku je rozhodujúcim faktorom existencia vhodných ekonomických štruktúr schopných naplniť požiadavky investorov v oblasti dodávok pre produkciu. V investičnej (prípravnej) aj operačnej (výrobnej) fáze realizácie investícií z hľadiska počtu dominuje zapojenie domácich dodávateľov. Prevažne ide o podniky lokalizované mimo daného okresu. Z hľadiska objemu dodávok v investičnej fáze síce podniky väčšinu svojich dodávok získavajú od dodávateľov zo Slovenska, ale vo fáze výroby už väčšina dodávok prichádza zo zahraničia. Napriek významnému podielu investícií do vedomostne menej náročných odvetví a sčasti obmedzenému vplyvu multiplikačných efektov, regionálna ekonomika môže reálne profitovať z transferu technológií, zvýšenej zamestnanosti a rozvoja kvalifikácie pracovnej sily. Priemysel je v regióne rozložený nerovnomerne. Dosahuje vysokú koncentráciu na severe kraja, kde sídlia najproduktívnejšie odvetvia ekonomiky - hutnícky, strojársky, automobilový, drevársky, farmaceutický a polygrafický priemysel. V južnej časti majú základňu potravinársky priemysel a ostatné odvetvia komplementárne k poľnohospodárstvu. Možno očakávať, že BBSK má šancu si len vďaka novým PZI (priame zahraničné investície) udržať pozíciu pomerne hospodársky a sociálne stabilného regiónu. Bude sa však len veľmi pomaly približovať k úrovni priemeru EÚ. V priemyselnej výrobe bude naďalej dominovať doterajší priemysel, významnejšie postavenie by mohol získať turizmus. BBSK má silný inovačný potenciál len v dvoch mestách – Banská Bystrica a Zvolen. Pomaly sa zvyšuje výkonnosť v oblasti turizmu. Vidiecke oblasti sú na ceste k transformácii, pomáhajú im nástroje na vyrovnávanie regionálnych rozdielov – predovšetkým diverzifikácia hospodárskej činnosti. Identita/špecifickosť sídiel a subregiónov je zachovaná a dobre využívaná v prospech kvalitných miestnych produktov napr. lazy. Veľký význam majú lesy, zdroje minerálnych a termálnych vôd využívaných najmä v kúpeľníctve a potravinárstve. Kraj disponuje veľkým podielom chránených území.

Charakteristika špecifických stránok regiónu

V porovnaní s regiónmi vyspelých krajín EÚ a regiónmi SR možno konštatovať, že BBSK využíva iba čiastočne svoj rozvojový potenciál. Najvýraznejšie rezervy sa nachádzajú v nedostatočnej úrovni využívania inovačného potenciálu najmä v pôdohospodárstve, nízkom príleve PZI, nízkej podpore domácich investorov, nižšom využívaní vysokovzdeldanej pracovnej sily, pomalšom vytváraní pracovných miest v sektore služieb. Dôsledkom toho je slabá konkurencieschopnosť poľnohospodárstva a celkové ohrozenie konkurencieschopnosti regiónu, ktorý využíva hlavne energeticky náročnú výrobu. V porovnaní so svetovými trendmi a s vývojom v okolitých krajinách je úroveň informatizácie BBSK nízka a pre budúci rozvoj nedostatočná.

Konkurenčná výhoda

Konkurenčná výhoda BBSK je tvorená najmä jeho prírodným a kultúrnohistorickým bohatstvom, atraktívnou vidieckou krajinou vrátane potenciálu pre rozvoj poľnohospodárstva a lesného hospodárstva, obnoviteľných zdrojov energie a agroturistiky.

Strategické ciele:

1. doprava a zvyšovanie dostupnosti a atraktivity územia (integrovaná doprava),
2. rozvoj ľudských zdrojov a zvyšovanie kvality života obyvateľov prostredníctvom informatizácie verejnej správy a podporou projektov v oblasti e-služieb,
3. poľnohospodárstvo, lesníctvo a rozvoj vidieka,
4. inovácie a rast konkurencieschopnosti priemyslu v rozhodujúcich sektoroch a pri využívaní obnoviteľných zdrojov energie.

Očakávané dopady:

- zvýšenie využitia domácich regionálnych zdrojov,
- zvýšenie zamestnanosti najmä vo vidieckych oblastiach a v oblasti nových technológií,
- zvýšenie dostupnosti a atraktivity regiónu nielen z pohľadu domácich a zahraničných investorov, MSP, ale aj miestneho obyvateľstva a zvýšenie podielu ekologickej (integrovanej) dopravy,
- zvýšenie výkonnosti najmä v oblasti turizmu, poľnohospodárstva a lesného hospodárstva, drevospracujúceho priemyslu.



2.21 Ex-post hodnotenie predchádzajúceho PHSR

Obec v predchádzajúcom období realizovala niekoľko väčších a menších projektov zameraných hlavne na rekonštrukcie verejných priestranstiev, miestnych komunikácií, investície na materskej škole, základnej škole. Z hľadiska zlepšenia a udržania vidieckej krajiny a životného prostredia bolo plánované vypracovanie projektovej dokumentácie a vybudovanie ČOV, tento zámer sa nepodarilo zrealizovať. V rámci aktivít zameraných na zlepšenie životného prostredia sa uskutočnila rekonštrukcia systému vykurovania objektu KD z pevného paliva na biomasu. Na zrekonštruované vykurovanie boli pripojené aj budova obecného úradu a hasičskej zbrojnice. Aktivity v oblasti odstraňovania nelegálnych skládok sa vykonávajú priebežne, pričom cieľom obce je takisto predchádzanie vzniku nelegálnych skládok. Z hľadiska opatrení zameraných na obnovu dediny, vidiecku krajinu a zlepšenie stavebnotechnického stavu obce sa z predchádzajúceho PHSR zrealizovali zateplenie budovy OÚ a čiastočná rekonštrukcia miestnych komunikácií. Ostatné aktivity nebolo možné zrealizovať, ide najmä o rekonštrukciu príp. revitalizáciu námestia, opravu zábradlí na mostoch, obnovu prístupovej cesty do cintorína a obnovu zvonice. V uplynulom období sa obci nedarilo aktivizovať obyvateľov pre budovanie miestnej komunity ani vykonávať aktivity zamerané na zvyšovanie miestneho povedomia. Z hľadiska zlepšenia podmienok pre bývanie a služieb obyvateľstvu sa nedosiahol pokrok v oblasti prípravy pozemkov pre IBV, neuskutočnili sa rekonštrukcie a zateplenie KD ani Domu služieb. Obec pristúpila k rekonštrukcii letného kúpaliska a rekonštrukcii priestorov futbalovej tribúny. V areáli ZŠ s MŠ sa vybuďovalo detské ihrisko s hojdačkami a preliezkami, v rámci týchto prác sa zrekonštruovala aj časť oplotenia.



3 SWOT analýzy

Nasledujúce SWOT analýzy sa zameriavajú na silné, slabé stránky, príležitosti a riziká prioritných rozvojových oblastí. Na ich základe budú formulované hlavné rozvojové ciele.

Analýza SWOT

Sledovať a vyhodnocovať vývojové trendy v regióne v neustále sa meniacom vonkajšom prostredí, identifikovať trend sociálno-ekonomického rozvoja alebo smer vývoja ako príležitosť, alebo hrozbu je v súčasnosti pre obec Strelníky nevyhnutnosť. To, čo sa na prvý pohľad zdá ako príležitosť, ňou vo vzťahu k zdrojom obce, kultúre, ľudským zdrojom, životnému prostrediu a hospodárstvu či uplatňovanej stratégii vôbec nemusí byť.

Nástrojom pre celkovú analýzu vonkajších a vnútorných činiteľov je SWOT analýza. Predstavuje kombináciu dvoch analýz, S - W a O - T. Účelom SWOT analýzy je posúdenie vnútorných predpokladov obce k uskutočneniu určitého rozvojového zámeru a dôkladný rozbor vonkajších príležitostí a obmedzení. Vychádza sa pritom z potriebobyvateľov a subjektov obce. Na základe analýzy môže obec prikrčiť k formulácii špecifických cieľov.

Schéma SWOT analýzy:

	S - silné stránky	W - slabé stránky
	1. 2. ... 10.	1. 2. : 10.
O - príležitosti	1. 2. : 10. Stratégia SO	1. 2. : 10. Stratégia WO
T - hrozby	1. 2. : 10. Stratégia ST	1. 2. : 10. Stratégia WT

SO – využiť silné stránky na získanie konkurenčnej výhody

WO – prekonať slabiny využitím príležitostí

SW – využiť silné stránky na čelenie hrozbám

WT – minimalizovať náklady a čeliť hrozbám

Analýza príležitostí a rizík - O-T

O – T analýza umožňuje rozlíšiť atraktívne príležitosti a potenciál obce. To môže obci priniesť výhody pri dosahovaní vyváženého rastu. Súčasne tiež nabáda k zamysleniu nad problémami, ktoré bude obec riešiť v rámci Integrovannej stratégie.

Znamená to teda, že obec musí sledovať významné sily makroprostredia (demografické, ekonomické, technologické, politické, legislatívne, sociálne a kultúrne) a tiež účastníkov mikroprostredia, ktorí ovplyvňujú jej schopnosť dosiahnuť prosperitu (neziskové organizácie, orgány miestnych samospráv, podnikateľské subjekty, miestni aktéri a verejnosť).

Príležitosti sa posudzujú z hľadiska ich atraktívnosti a pravdepodobnosti úspechu. Pravdepodobnosť, že obec dosiahne úspech pri ekonomickom raste, nezávisí len od jej konkurenčnej sily oproti konkurenčným obciam, ale aj miery tejto sily.

V rámci analýzy SWOT sa obec koncentruje na identifikáciu potenciálnych príležitostí – existencia stabilného hospodárskeho prostredia, kvalitné životné prostredie, prírodný potenciál, historicko-kultúrne hodnoty, rozvinutá sieť inštitúcií verejných služieb, objekty cestovného ruchu.

Kvadrant 1 pozostáva z príležitostí ponúkajúcich najvyšší úžitok pre obec, preto by sa mal manažment obce sústrediť na tieto aktivity. Naopak, príležitosti v kvadrante 4 sú buď príliš malé, alebo ich obec nebude vedieť dostatočne využiť. Príležitosti v kvadrante 2 a 3 sú zaujímavé len v prípade, že existuje možnosť zvýšenia ich atraktívnosti alebo pravdepodobnosti úspechu.



		Matica príležitostí				Matica rizík	
		Pravdepodobnosť úspechu				Pravdepodobnosť nastatia	
		vysoká	nízka			vysoká	nízka
Atraktivnosť	vysoká	1	2	Vážnosť	vysoká	1	2
	nízka	3	4		nízka	3	4

Riziká sú klasifikované z hľadiska ich vážnosti a pravdepodobnosti výskytu. Pri analýze okolia z hľadiska možných hrozieb je potrebné sa zamerať na potenciálne hrozby. Riziká z 1. kvadrantu môžu obec vážne zraniť, preto treba pripraviť plán strategických aktivít, keďže pravdepodobnosť ohrozenia je vysoká. Riziká v 2. a 3. kvadrante treba podrobiť dôkladnému skúmaniu v prípade, ak sa stávajú kritickými, netreba však zostavenie plánu eventúálnych alternatív. Riziká v 4. kvadrante sú malé a väčšinou ich možno ignorovať. Spojením hlavných príležitostí a rizík, ktoré ovplyvňujú rozvoj obce, sa stratégovia snažia zistiť mieru celkovej atraktívnosti trhu. Existujú štyri možnosti:

- *ideálny rozvoj*, ktorý sa vyznačuje mnohými príležitosťami, ale iba niekoľkými (ak vôbec nejakými) rizikami;
- *špekulatívny rozvoj*, ktorý savyznačuje vysokými príležitosťami i vysokými rizikami;
- *zrelý rozvoj*, tento savyznačuje nízkymi príležitosťami i nízkymi rizikami;
- *problémový rozvoj*, s ktorým súvisia nízke príležitosti, ale vysoké riziká.

Externé prostredie vytvára nielen príležitosti, ale prezentuje aj sériu rizík. Riziko je výzva, poukazuje na nevýhodný trend vývoja vo vonkajšom prostredí, ktorý v prípade pasívnej reakcie zo strany obce ohrozí jeho trhovú pozíciu.

Analýza silných a slabých stránok – S-W analýza

Hodnotenie vplyvu vonkajších činiteľov vykonávané so zámerom stanoviť ciele obce, musí byť doplnené rozborom vnútorných činiteľov. Viaceré regióny dnes aj poznajú príležitosti, ktoré im potenciál ponúka, avšak chýba im schopnosť ich využiť. Na základe analýzy silných a slabých stránok vie obec stanoviť rozumný postup z hľadiska súčasnej a očakávanej situácie. Za dôležité znaky konkurenčnej sily obce sa považuje – kvalitné ľudské zdroje, rozvinuté podnikateľské prostredie, dobrý prírodný potenciál, výhodná poloha a dopravná dostupnosť, a iné. Za dôležité znaky konkurenčnej slabosti sa považuje – strácanie pozície voči konkurenčným regiónom, nedostatok finančných zdrojov na rozvoj, klesajúca demografická krivka, vysoká nezamestnanosť, zlý technický stav základnej infraštruktúry ai. Pri hodnotení silných a slabých stránok je potrebné každý faktor odstupňovať podľa dôležitosti (rozhodujúca silná stránka, marginálna silná stránka, neutrály faktor, rozhodujúca slabá stránka, marginálna slabá stránka) a podľa intenzity jeho vplyvu - výkonu (vysoký, stredný, nízky). Výsledok spojenia stupňa výkonu a dôležitosti predstavuje štyri možné alternatívy:

		Matica výkonu a dôležitosti	
		Výkon	
		vysoký	nízky
Dôležitosť	vysoká	1 Sústrediť snahu	2 Udržať snahu
	nízka	3 Nízka priorita	4 Možné nadmerné investovanie

Kvadrant 1 pozostáva z oblastí, ktoré sú dôležité, ale v ktorých obec momentálne vykazuje slabý výkon, preto sa musí sústrediť na posilnenie týchto oblastí. *Kvadrant 2* pozostáva z oblastí, v ktorých je síce obec úspešná, ale do budúcnosti si musí túto úspešnosť udržať. *Kvadrant 3* tvoria oblasti, ktoré nie sú dôležité, zdokonalenia v tomto kvadrante majú nízku prioritu. V *kvadrante 4* nie sú dôležité oblasti, pritom rozvoj a snaha sú zbytočne silné. Na základe tejto analýzy je zrejmé, že silné stránky sa nemusia vždy pretransformovať do konkurenčnej výhody obce. Dôvodov je niekoľko, napr. nízka dôležitosť poskytovaných služieb a bodov rozvoja z pohľadu obyvateľov. Identifikácia silných miest obce je možná len na základe porovnania s ich hlavnými konkurentmi v regióne. Ani sústredenie sa na prekonanie všetkých slabých stránok nemusí priniesť očakávaný efekt, pretože náklady potrebné na ich transformovanie do silnej stránky sa nemusia vrátiť. Pozornosť treba venovať príležitostiam, v ktorých má obec najviac silných stránok, alebo oblastiam, v ktorých sa vzhľadom na veľkú príležitosť a potenciálnu návratnosť investícií ukazuje efektívne vytvorenie nových silných stránok. Príklady z praxe uvádzajú, že i málo rozvinutý región má popri slabých miestach aj silné miesta, ktoré pokiaľ dokáže správne identifikovať a využiť, vytvárajú predpoklady pre trvalý a vyrovnaný sociálno-ekonomický rozvoj. Nasledujúce tabuľky prezentujú pohľad obyvateľov a poslancov na silné a slabé stránky obce Strelníky a kvalitu života v obci.



3.1 Hospodárstvo a vedecko-technický rozvoj

Silné stránky	Slabé stránky
<ul style="list-style-type: none"> – veľké plochy hospodárskych lesov v katastri – 594,4 ha, – poľnohospodárska pôda zaberajúca cca. 1100,6 ha katastra obce, – 11 podnikateľských subjektov – právnické osoby, – 27 fyzických osôb podnikateľov v roku 2020, – fungujúci poľnohospodársky podnik, – rozšírená rastlinná a živočíšna výroba, – existencia plôch pre rozšírenie maloobchodných predajní, – dostupnosť krajského mesta Banská Bystrica, – predajne potravinárskeho tovaru a nepotravinárskeho tovaru, – prechádzajúca cesta III triedy, – existencia stravovacieho zariadenia - Koliba, – existencia lyžiarskeho areálu a kúpaliska, 	<ul style="list-style-type: none"> – nerozvinutý pracovný trh v obci, – hospodárska základňa obce Strelníky pomerne málo rozvinutá, – nedostatok výrobných zariadení v obci má vplyv na ponuku pracovných príležitostí, – malá ponuka služieb pre obyvateľov, – nízke možnosti zamestnania v obci, – stagnácia podnikateľskej sféry, nerozvíjajúce sa MSP, – nezáujem mladých ľudí o podnikanie, – nevyhovujúca štruktúra a kvalita služieb pre obyvateľov a návštevníkov obce, – nízke priemerné mzdy v poľnohospodárstve,
Príležitosti	Ohrozenia
<ul style="list-style-type: none"> – podpora malých podnikateľov v oblasti služieb, – využitie polohového potenciálu obce Strelníky s výhodnou polohou vo vzťahu k dostupnosti krajského mesta Banská Bystrica, – orientovanie sa na služby bez negatívnych účinkov na životné prostredie, využívanie jestvujúcich plôch a areálov formou intenzifikácie ich územia a efektívnym využitím jestvujúceho objektového fondu, – preferovanie a profilovanie hospodárskej základne pre rozvoj malého a stredného podnikania s orientáciou na rozvoj tradičných foriem výroby, skvalitnenie prostredia obslužných a prevádzkových areálov (prípadne nové prevádzky) – vytváranie podmienok pre šport, turistiku a oddych, rozvoj infraštruktúry a podmienok pre ďalšie bývanie, – možnosť získania finančných prostriedkov z fondov EÚ, – rozvoj environmentálne vhodných technológií, – vytvorenie nových pracovných miest najmä v malom podnikaní a službách, 	<ul style="list-style-type: none"> – zvýšená regionálna konkurencia a recesia v oblasti profilových odvetví vhodných pre Strelníky (poľnohospodárstvo), – tlak na intenzívny hospodársky rozvoj a zhodnocovanie investičného potenciálu (nezastavané lokality, prírodné prostredie), – pomalá a nákladná výstavba, modernizácia a rekonštrukcia technickej infraštruktúry, – administratívne opatrenia obmedzujúce plnohodnotný rozvoj cestovného ruchu, – veľká administratívna náročnosť pre získanie financií zo štátnych dotácií a z fondov EÚ, – nedostatok investičného kapitálu, – nezáujem investorov o región, – rozpad poľnohospodárskeho podniku

Schéma SWOT analýzy:

	S silné stránky	W slabé stránky
O príležitosti	Stratégia SO 12	9 Stratégia WO 9
T hrozby	Stratégia ST 7	Stratégia WT

V oblasti hospodárstva dochádza k prevahe silných stránok. Je nevyhnutné zabezpečiť využitie silných stránok na elimináciu slabých stránok. Riešením môže byť využitie potenciálu existujúcej infraštruktúry a plôch pre možný rozvoj priemyselných zón.



3.2 Doprava a komunikácie

Silné stránky	Slabé stránky
<ul style="list-style-type: none"> - blízkosť cesty I/66 s prepojením na Banskú Bystricu, a cesta III/2428 s prepojením na obce Ľubietová a Povrazník, - do obce premáva dostatok autobusových liniek v pracovných dňoch v smere od a do krajského mesta Banská Bystrica, - dostatočne vybudovaná cestná sieť v zastavanom území obce, - dostatočné pokrytie zastávkami SAD, - vybudovaná sieť poľných a lesných ciest, - intravilán obce položený mimo hlavných dopravných ťahov, - vybudované chodníky pre peších takmer po celej obci 	<ul style="list-style-type: none"> - absencia meračov rýchlostí, - nevyhovujúci stav miestnych komunikácií, - nevyhovujúci stav chodníkov, - chýbajúce dopravné značenie v celom priestore obce, - nedostatok parkovacích plôch pri ZŠ s MŠ a ZSS STROM, ako aj v celej obci - zlý stav premostení cez miestny vodný tok, - nedostatočná zimná údržbaciest a chodníkov, - nevyhovujúci stav poľných a lesných ciest, - nedostatok finančných prostriedkov na údržbu cestnej infraštruktúry,
Príležitosti	Ohrozenia
<ul style="list-style-type: none"> - revitalizácia verejných komunikačných priestorov, - zrekonštruovanie a dobudovanie chodníkov pozdĺž miestnych komunikácií a štátnej cesty III. triedy, - dostavba parkovacích miest, - možnosť získania finančných prostriedkov z fondov EÚ, - využitie významnej geografickej polohy územia z hľadiska prechádzajúcich dopravných koridorov, - rekonštrukcia poľných a lesných ciest - vybudovanie cestnej infraštruktúry v navrhovaných lokalitách novej IBV 	<ul style="list-style-type: none"> - malá miera podpory miest a obcí zo strany štátu, - zhoršujúci sa stav cestnej infraštruktúry, - nevýhodné podmienky čerpania prostriedkov z EÚ fondov, - zvyšujúce sa náklady na údržbu a opravu cestnej infraštruktúry, - oneskorená výstavba a modernizácia cestnej siete, - majetkoprávne vysporiadanie pozemkov pod poľnými a lesnými cestami

Schéma SWOT analýzy:

	S silné stránky	W slabé stránky
O príležitosti	Stratégia SO 7	9 5 0 7 Stratégia WO
T hrozby	6 Stratégia ST	7 Stratégia WT

V oblasti technickej infraštruktúry výrazne prevládajú slabé stránky nad silnými. Odporúča sa využiť stratégiu SO a WO, kde musí obec prekonať slabiny využitím príležitostí, hlavne možnosťou využitia čerpania národných aj nadnárodných nenávratných finančných prostriedkov.

3.3 Technická infraštruktúra

Silné stránky	Slabé stránky
<ul style="list-style-type: none"> - relatívne stabilné napojenie obce na sieť el. energie zo vzdušnej VN linky, - dostatok vybudovaných transformátorových staníc, - vybudovaný cintorín s domom smútku, - existencia plôch na rozšírenie IBV - vybudovaná vodovodná sieť v celej obci vybudovaná dažďová kanalizačná sieť, - existencia verejného osvetlenia, - digitálna telekomunikačná sieť, - dostatok prípojok do pevnej telekomunikačnej siete, - optická sieť v celej obci - vybudovaná sieť miestneho rozhlasu, 	<ul style="list-style-type: none"> - občasné výpadky elektrickej siete poruchami na nezrekonštruovanej vetve VN - nedostatok finančných prostriedkov na údržbu technickej infraštruktúry, - chýbajúce prípadne nevhodné rozmiestnenie reproduktorov miestneho rozhlasu, - nedostatočné osvetlenie niektorých častí obce, - prevažne nadzemných vedení nad podzemnými – neprehľadná a neestetická „pavučina“ vedení, - nedostatočné pokrytie sietou niektorých mobilných operátorov
Príležitosti	Ohrozenia
<ul style="list-style-type: none"> - dostavba a rekonštrukcia verejného vodovodu a zdrojov pitnej vody, - postupná rekonštrukcia verejného osvetlenia, optimalizácia svetelných bodov a rozšírenie verejného osvetlenia na neosvetlené časti obce, - kompletná rekonštrukcia vzdušnej elektrickej rozvodnej siete, - vybudovanie elektrickej, vodovodnej a kanalizačnej siete a prípojok v nových lokalitách IBV, - vybudovanie siete verejného osvetlenia a miestneho rozhlasu do nových lokalít IBV - možnosť získania finančných prostriedkov z fondov EÚ, - rozvoj ďalších telekomunikačných a dátových služieb v konkurenčnom prostredí, - optimalizácia siete miestneho rozhlasu 	<ul style="list-style-type: none"> - malá miera podpory miest a obcí zo strany štátu, - zhoršujúci sa stav technickej infraštruktúry obce - nevýhodné podmienky čerpania prostriedkov z EÚ fondov, - stavebné a legislatívne prekážky a nevysporiadanosť pozemkov v intraviláne, - nezáujem prevádzkovateľov energetických sietí o ich kompletnú rekonštrukciu



Schéma SWOT analýzy:

	S silné stránky	W slabé stránky
O príležitosti	Stratégia SO 10	Stratégia WO 8
T hrozby	Stratégia ST	Stratégia WT 5

V oblasti technickej infraštruktúry výrazne prevládajú slabé stránky nad silnými. Odporúča sa využiť stratégiu SO – kde musí obec prekonať slabiny využitím príležitostí, hlavne možným čerpaním nenávratných finančných prostriedkov.

3.4 Odpadové hospodárstvo

Silné stránky	Slabé stránky
<ul style="list-style-type: none"> - kvalitná legislatíva pre nakladanie s KO a DSO, - vybudovaný systém separovaného zberu základných druhov surovín, - zabezpečenie odvozu a likvidácie TKO, 	<ul style="list-style-type: none"> - nevybudovaná splašková kanalizačná sieť, - absencia ČOV, - nedoriešená likvidácia a využitie rastlinného odpadu, - nedostatok zberných nádob na separovaný zber, - existencia čiernych skládok, - absentujúca kompostáreň na zhodnocovanie biologicky rozložiteľných odpadov, - potrebné doriešenie technicko-organizačného zabezpečenia zberu biologicky rozložiteľných odpadov z domácností,
Príležitosti	Ohrozenia
<ul style="list-style-type: none"> - výstavba kanalizačnej siete s napojením na ČOV, - výstavba obecnejkompostárne, - obstaranie potrebných mechanizmov, - zabezpečiť efektívny separovaný zber v celej obci, - možnosti materiálového, resp. energetického využitia odpadov pri rešpektovaní duálnych vlastností odpadov, - dôsledné plnenie kvalitatívne stanovených cieľov v oblasti odpadového hospodárstva, - odstránenie zdrojov znečistenia povrchových a podzemných vôd, - zvýšiť právne povedomie obyvateľstva o sfére životného prostredia, - rozvoj ekologického poľnohospodárstva a ekologizácia priemyselnej výroby, - možnosti získania finančných prostriedkov z fondov EÚ, - dodržiavanie noriem EÚ v oblasti produkcie znečisťujúcich látok v priemysle, - zavedenie evidencie množstva vyprodukovaného TKO jednotlivými domácnosťami 	<ul style="list-style-type: none"> - ohrozená kvalita povrchových vôd a vodných tokov, - zhoršenie zdravotného stavu obyvateľstva, - nárast množstva vyvázaných odpadov, nízka disciplína pri separovaní odpadov, - neriešenie problému existencie „čiernych“ skládok,

Schéma SWOT analýzy:

	S silné stránky	W slabé stránky
O príležitosti	Stratégia SO 3	Stratégia WO 7
T hrozby	Stratégia ST	Stratégia WT 4

V prípade životného prostredia prevládajú slabé stránky nad silnými. Je to dôsledok nedobudovaného systému na likvidáciu a čistenie odpadových vôd. Odporúča sa využitie stratégie WO – čeliť hrozbám využitím silných stránok a príležitostí.



3.5 Životné prostredie

Silné stránky	Slabé stránky
<ul style="list-style-type: none"> - kvalitná legislatíva pre nakladanie s KO a DSO, - CHKO Poľana, - zabezpečenie odvozu a likvidácie TKO, - ochranné pásma vodárenských zdrojov, - prírodné bohatstvo v okolí s lesmi, lúkami a pasienkami, - obhospodarované polia, lúky a pasienky 	<ul style="list-style-type: none"> - nevyhovujúci technický stav tepelného hospodárstva, - potreba čistenia korýt vodných tokov, - nevybudované protipovodňové opatrenia, - nevybudovaná splašková kanalizačná sieť, - absencia ČOV, - vysoký podiel pevných palív využívaných pri vykurovaní domácností - potrebná revitalizácia koryta miestneho vodného toku - malé zdroje znečistenia ovzdušia - bodové zdroje z domácností nepriaznivé podmienky pre rozptyl exhalátov, - náchylnosť na vodnú eróziu v celom rozsahu veľkoplošne obrábanej pôdy, - prejazd poľnohospodárskych strojov po miestnych komunikáciách, - spaľovanie rastlinného odpadu na vlastných pozemkoch obyvateľov, - nedostatok zelene pozdĺž korýt vodných tokov, - nevhodná skladba lesov - prevažne smrekové monokultúry
Príležitosti	Ohrozenia
<ul style="list-style-type: none"> - rozvoj ekologického poľnohospodárstva a ekologizácia priemyselnej výroby, - možnosti získania finančných prostriedkov z fondov EÚ, - regulácia korýt miestnych potokov a revitalizácia ich okolia, - odstránenie zdrojov znečistenia povrchových a podzemných vôd, - zvýšiť právne povedomie obyvateľstva o sfére životného prostredia, - návrat k obhospodarúvanipôvodných lúk a pasienkov - zakladanie lesných kultúr rôznorodej drevinovej skladby - prírode blízke obhospodarovanie lesov 	<ul style="list-style-type: none"> - zhoršujúci sa stav životného prostredia v dôsledku spaľovania tuhých palív v domácnostiach - ohrozená kvalita podzemných a povrchových vôd, - zhoršenie zdravotného stavu obyvateľstva, - znečistenie ovzdušia veľkými zdrojmi znečistenia, - zníženie biodiverzity, - tlak na životné prostredie a pôvodnú krajinu, urbanizácia krajiny, - radikalizácia zmien v životnom prostredí na miestnej a globálnej úrovni (povodne, veterné smršte, otepľovanie, klimatické zmeny, - ukončenie obhospodarovania lúk a pasienkov, - znehodnocovanie lúk a pasienkov náletovými drevinami, - možnosť vzniku lesných kalamít vplyvom nepriaznivých poveternostných podmienok a podkórneho hmyzu

Schéma SWOT analýzy:

	S silné stránky	W slabé stránky
O príležitosti	<p>Stratégia SO</p> <p>6</p>	<p>14</p> <p>Stratégia WO</p> <p>4</p> <p>2</p> <p>8</p>
T hrozby	<p>Stratégia ST</p> <p>10</p>	<p>Stratégia WT</p>

V prípade životného prostredia prevládajú slabé stránky nad silnými. Je to dôsledok nedobudovaného systému na likvidáciu a čistenie odpadových vôd a existencie záťažových prevádzok v Banskobystrickom kraji (Slovenská Ľupča, Žiar nad Hronom, Podbrezová, Hronec, ...). Odporúča sa využitie stratégie WO – prekonať slabiny využitím príležitostí a minimalizovať náklady súvisiace so slabými stránkami.

3.6 Sociálna oblasť a zdravotníctvo

Silné stránky	Slabé stránky
<ul style="list-style-type: none"> - zabezpečená opatrovateľská služba, - vyhovujúci stavebno-technický stav bytového fondu, - uvítanie do života novorodencov obce, príspevok obce - pomoc v krízových situáciách (živelná pohroma, rodinná tragédia...), - existencia ZSS STROM, - existencia zdravotného strediska, - možnosť zabezpečenia a dodávania obedov z kuchyne ZŠ s MŠ a ZSS STROM - hodnotenie potrieb sociálnej služby u občanov-čakateľov na umiestnenie v ZSS STROM 	<ul style="list-style-type: none"> - absencia lekárne, - v súčasnosti stagnujúca bytová výstavba, - obec nemá k dispozícii plochy vhodné na výstavbu rodinných domov, - nedostatok bytov pre mladé rodiny s deťmi, - nedostatočná podpora osobnej starostlivosti o deti pri zosúladaovaní pracovného a rodinného života, - nedostatok a opotrebovanosť priestorov pre mládež a dorast, na voľnočasové aktivity - nedoriešená sociálna sieť, - zastaranosť a opotrebovanosť bytového fondu, - nedostatok zdrojov na skvalitňovanie sociálneho zázemia, - chýbajúca terénna opatrovateľská služba
Príležitosti	Ohrozenia
<ul style="list-style-type: none"> - zakladanie mimovládnych neziskových organizácií poskytujúcich všeobecne prospešné služby, 	<ul style="list-style-type: none"> - rast počtu obyvateľov v seniorskej kategórii, - zhoršujúca sa sociálna situácia obyvateľov, - zhoršovanie zdravotného stavu občanov stredného veku,



<ul style="list-style-type: none"> - zlepšujúca sa infraštruktúra a lepšie prepojenie trhov práce na susediace trhy práce, - rozšírenie aktívnych opatrení na trhu práce na podporu vzdelávania a prípravy pre trh práce a na podporu zamestnávania v atypických formách pracovných vzťahov, najmä pre rodičov počas materskej dovolenky a rodičovskej dovolenky, - podpora rozvoja sociálnych služieb, a iných opatrení, projektov a programov na podporu sociálneho začleňovania ohrozených skupín podľa ich špecifických potrieb, - dôrazné uplatňovanie princípu decentralizácie, - lepšie podmienky na zladovanie prac. a rodinných povinností, - možnosti získania finančných prostriedkov z fondov EÚ, - nové lokality pre IBV 	<ul style="list-style-type: none"> - rast počtu srdcovo-cievnych chorôb, - rast nádorových ochorení, - vysoký výskyt alergických ochorení, - pokles výdavkov na preventívnu zdravotnú starostlivosť, - pretrvávajúce stereotypy v mobilítom správaní sa pracovnej sily, - nízky záujem zamestnávateľov o prijímanie uchádzačov o zamestnanie na podporované pracovné miesta, - nedostatočný záujem zamestnávateľov o udržateľnosť vytvorených pracovných miest, - prehlbovanie chudoby u niektorých skupín populácie a reprodukcia chudoby, - zvyšujúci sa počet klientov odkázaných na pomoc iných nesystematickou preventívnou prácou v prirodzenom rodinnom a otvorenom prostredí, - zvyšujúce sa finančné náklady na sociálne služby,
--	---

Schéma SWOT analýzy:

	S silné stránky	W slabé stránky
O príležitosti	Stratégia <i>SO</i>	Stratégia <i>WO</i>
	8	10
T hrozby	Stratégia <i>ST</i>	Stratégia <i>WT</i>
	13	8

V tomto prípade prevládajú slabé stránky a ohrozenia nad silnými stránkami a príležitosťami. Odporúča sa využiť stratégiu *WT* a *ST* – kde sa obec môže zamerať len na minimalizovanie nákladov súvisiacich s poskytovaním sociálnych služieb a čeliť hrozbám, ktoré sú s týmito službami spojené. Obci sa odporúča zabezpečovať nevyhnutné sociálne služby pre obyvateľov a ostatné služby ponechať poskytovateľom v meste Banská Bystrica, resp. iných okolitých samospráv.

3.7 Školstvo a šport

Silné stránky	Slabé stránky
<ul style="list-style-type: none"> - existencia materskej školy s kapacitou 24 detí - rodinné prostredie školy, - existencia základnej školy s kapacitou 40 žiakov, - málotriedna škola s dvomi triedami, - jedáleň priamo v budove ZŠ s MŠ, - podpora regionálnej výchovy, - dobre fungujúca tímová práca učiteľov, - existenciapočítačovej učebne, - snaha zamestnancov zvyšovať svoje kompetencie - existencia poľovníckych revírov, - existencia turistických trás, - Možnosť cykloturistiky s využitím poľných a lesných ciest, - vybudované ihrisko pre futbal a viacúčelové ihrisko s umelou trávou - činný športový klub, - existencia obecného kúpaliska, - vybudovaná školská telocvičňa, - existencia lyžiarskeho vleku 	<ul style="list-style-type: none"> - nízky počet žiakov v základnej škole, - energeticky náročná budova ZŠ s MŠ, - potrebná revitalizácia areálu ZŠ sMŠ, - údržba a dostavba športovísk, napr. telocvične ako predpoklad činnosti športového klubu, - potrebná revitalizácia športového areálu TJ. - deficit finančných prostriedkov znamená sústavné obmedzovanie nákupu nástrojov a zariadení v školstve, - nesystémová reforma vzdelávacej sústavy, - absencia športovo-rekreačnej zóny obce, - nedostatočná starostlivosť o starších občanov v oblasti vzdelávania a športu, - zastaraná výpočtová technika v ZŠ
Príležitosti	Ohrozenia
<ul style="list-style-type: none"> - modernizácia a objektu ZŠ s MŠ, - dobudovanie a vybavenie športových, športovo-rekreačných a oddychových plôch v obci Strelníky, - skvalitnenie existujúcich areálov a doplnenie nových areálov pre potreby obyvateľov obce, najmä so zameraním na deti a mládež, - vytváranie územných a priestorových podmienok pre realizáciu rozličných športových, rekreačných a oddychových aktivít, - zefektívnenie spolupráce s krajským mestom na regionálnej úrovni, - možnosť získania finančných prostriedkov z fondov EÚ, 	<ul style="list-style-type: none"> - ďalší znižujúci sa počet žiakov v ZŠ - nárast detí v MŠ – prevýšenie jej kapacity - vplyv nežiadúcich javov na deti a mládež (závislosti, konzumné kultúry...), - nedostatok finančných prostriedkov na údržbu existujúcich športových objektov, - nedostatočné materiálne zabezpečenie a podpora talentovanej mládeže v jednotlivých druhoch športov, - nárast sociálnej ohrozenosti mládeže, - nedostatok finančných prostriedkov na výstavbu nových športovo-rekreačných objektov, - nepriaznivý demografický vývoj, - množstvo nových úloh bez riadneho preškolenia kompetentných zamestnancov, - negatívny vplyv sociálne slabého prostredia na správanie žiakov,



	- zvyšujúca sa administratíva a byrokracia vo výchovno-vzdelávacej činnosti,
--	--

Schéma SWOT analýzy:

	S silné stránky	W slabé stránky
O príležitosti	Stratégia SO 17	Stratégia WO 10 6
T hrozby	Stratégia ST 11	Stratégia WT 1 11

V oblasti vzdelávania je situácia vyrovnaná. Odporúča sa využitie stratégie ST. V oblasti športu podporovať rekonštrukciu starej a výstavbu novej športovej infraštruktúry v obci. Je potrebné podporovať organizovanú športovú činnosť.

3.8 Kultúra

Silné stránky	Slabé stránky
<ul style="list-style-type: none"> - rozvoj a uchovávanie ľudových tradícií a folklóru, - dobré kultúrne povedomie obyvateľov, - existencia kultúrneho domu, - zriadená knižnica, - zriadené obecné múzeum - Izba ľudových tradícií, - aktívna folklórna skupina Šajbania, - komplexná monografia obce 	<ul style="list-style-type: none"> - nedostatok finančných prostriedkov pre činnosť a rozvoj kultúrnych zariadení, - potrebná rekonštrukcia kultúrneho domu, - vysoká energetická náročnosť budovy kultúrneho domu, - absencia priestorov pre uskutočňovanie vonkajších kultúrnych akcií, - nerozvinutá kultúrna turistika, - absencia združenia, záujmového krúžku v oblasti kultúry, - slabá propagácia a reklama kultúrnych aktivít obce, - nedostatočné materiálne vybavenie na kultúrne a vzdelávacie podujatia, - chátrajúce miestne kultúrne pamiatky, - neexistencia zariadenia propagujúceho tradičné remeslá z obce,
Príležitosti	Ohrozenia
<ul style="list-style-type: none"> - lepšia koordinovanosť a propagácia kultúrnych aktivít obce, - rekonštrukcia budovy domu kultúry, dovybavenie interiérov, - rekonštrukcia miestnych kultúrnych pamiatok, - obnova zanikajúcich tradícií, - možnosť získania finančných prostriedkov z fondov EÚ, - propagácia miestnych kultúrnych pamiatok a aktivít obce 	<ul style="list-style-type: none"> - zmeny vo vnímaní tradičných hodnôt (pokles záujmu o niektoré hodnoty a tradície) - slabá podpora kultúry zo strany štátu a VÚC, - posun priorít mládeže ku konzumnej kultúre, - nedostatok finančných prostriedkov na šírenie miestnej kultúry za hranice katastrálneho územia obce, - neuskutočnená rekonštrukcia kultúrneho domu, - zánik folklórnej skupiny Šajbania,

Schéma SWOT analýzy:

	S silné stránky	W slabé stránky
O príležitosti	Stratégia SO 7	Stratégia WO 10 5 5
T hrozby	Stratégia ST 2	Stratégia WT 5

V oblasti kultúry je situácia vyrovnaná. Odporúča sa využitie stratégie SO – využiť silné stránky na prekonanie slabých a minimalizovať náklady súvisiace so slabými stránkami. V oblasti kultúry podporovať výstavbu kultúrnej infraštruktúry a organizovanú kultúrnu činnosť.



3.9 Propagácia a cestovný ruch

Silné stránky	Slabé stránky
<ul style="list-style-type: none"> - bohaté kultúrne dedičstvo, - existencia poľovníckeho revíru, - CHKO Poľana, - existencia ubytovacích kapacít - existencia lyžiarskeho strediska, - existencia kúpaliska, - existencia cyklotrás, - existencia turistických trás - výhodná poloha obce pre turistické výlety do Veporských vrchov a Poľany 	<ul style="list-style-type: none"> - málo rozvinutý cestovný ruch, - chýbajúci ohrev vody v kúpalisku - revitalizácia a dostavba atraktivít lyžiarskeho areálu, - nevyužitie predpoklady pre letnú azimnú rekreáciu, - nedostatočná propagácia dobrého mena obce cestovného ruchu v obci, - odkázanosť lyžiarskeho strediska na prírodný sneh - nemožnosť regulácie počtu veľkých šeliem v lesoch
Príležitosti	Ohrozenia
<ul style="list-style-type: none"> - dobré možnosti (existencia poľných ciest) pre budovanie cyklistických a rekreačných trás, - dobrá poloha obce Strelníky v rámci regionálnych štruktúr, - dobrá poloha obce Strelníky vo väzbe na prírodné turistické, rekreačné lokality, - zavádzanie nových produktov cestovného ruchu v súvislosti s agroturistikou, - iniciatíva spoločenských, kultúrnych, športových a iných organizácií, - spolupráca na regionálnej úrovni v rozvoji turizmu, - rozvoj agroturistických aktivít so zameraním na vzdelávacie a zážitkové pobyty, - spolupráca s okolitými obcami, - vybudovanie umelého zasnežovania lyžiarskeho strediska - vybudovanie ohrevu vody v kúpalisku 	<ul style="list-style-type: none"> - zmeny vo vnímaní tradičných hodnôt (pokles záujmu o niektoré hodnoty a tradície), - negatívne dopady na životné prostredie v prípade zásadného zvýšenia cestovného ruchu, - zvýšené náklady na likvidáciu odpadu, - tlak na parkovacie plochy, - negatívne dôsledky v oblasti verejného poriadku, - negatívne účinky masového cestovného ruchu - málo dní so snehovou pokrývkou - narastajúci počet veľkých šeliem v lesoch a ich stretnutia s turistami

Schéma SWOT analýzy:

	S silné stránky	W slabé stránky
O príležitosti	<p>Stratégia SO</p> <p>7</p> <p>1</p>	<p>Stratégia WO</p> <p>2</p> <p>8</p>
T hrozby	<p>9</p> <p>Stratégia ST</p> <p>5</p>	<p>Stratégia WT</p>

Obec disponuje veľkým rozvojovým potenciálom v oblasti cestovného ruchu. V súčasnosti však nie je plne využívaný. Odporúča sa využiť stratégiu SO a využiť silné stránky ako kultúrno-historický a prírodný potenciál na získanie konkurenčnej výhody.

3.10 Administratíva a bezpečnosť

Silné stránky	Slabé stránky
<ul style="list-style-type: none"> - existencia miestneho rozhlasu a verejného osvetlenia, - dostatok priestorov pre administratívu, - budova obecného úradu dostupná centre obce, - čiastočne vybudovaný kamerový systém - nízka kriminalita v obci 	<ul style="list-style-type: none"> - existencia rizikových miest – cintorín, centrum, športové ihrisko, - nevybudovaný bezbariérový prístup do obecného úradu a ďalších obecných budov, - nedobudovaný kamerový systém, - v obci nie sú vybudované nijaké zariadenia súvisiace s civilnou ochranou, - nedostatok finančných prostriedkov na údržbu technickej infraštruktúry, - nedostatočná úroveň optimalizácie procesov a štandardizácie dokumentov vo verejnej správe, - absencia koncepčného a systematického formovania právneho rámca podpory aplikácie IT v procesoch výkonu činností verejnej správy, - nízky podiel e-služieb verejnej správy s vyššou pridanou hodnotou a nízka efektívnosť ostatných služieb verejnej správy, - nedostupný kvalitný digitálny systém prenosu dát, - pomaly zavádzané základné služby e-Governmentu a nízka efektívnosť ostatných elektronizovaných verejných služieb, ktoré väčšinou iba kopírujú papierové služby,
Príležitosti	Ohrozenia
<ul style="list-style-type: none"> - možnosť získania finančných prostriedkov z fondov EÚ, - zrušenie princípu miestnej kompetencie pri vydávaní dokumentov a poskytovaní služieb verejnou správou, 	<ul style="list-style-type: none"> - malá miera podpory miest a obcí zo strany štátu, - nevýhodné podmienky čerpania prostriedkov z EÚ fondov, - nevýhodné podmienky čerpania úverových zdrojov z komerčných bánk, - nedostatočná kvalita právneho rámca výkonu činností verejnej správy,



<ul style="list-style-type: none"> - e-Government je príležitosťou na prelomovú modernizáciu interných administratívno-správnych procedúr, zlepšenie imidžu VS, ako aj zvýšenie podielu a záujmu verejnosti na správe vecí verejných, - vytváranie kvalitného a dostupného verejného digitálneho obsahu stimulujúceho dopyt po e-službách a širokopásmovom pripojení, - dobudovanie kamerového systému 	<ul style="list-style-type: none"> - zvyšovanie komunikačnej a administratívnej náročnosti výkonu činností verejnej správy vo vzťahu k externému, ako aj internému prostrediu,
---	---

Schéma SWOT analýzy:

	S silné stránky	W slabé stránky
O príležitosti	Stratégia SO 10 5 1	Stratégia WO 4
T hrozby	Stratégia ST 5	Stratégia WT 5

V oblasti technickej infraštruktúry výrazne prevládajú slabé stránky nad silnými. Odporúča sa využiť stratégia SO – kde musí obec využiť silné stránky.

3.11 Informatizácia obce

Silné stránky	Slabé stránky
<ul style="list-style-type: none"> - postupne zavádzané služby e Governmentu a elektronizácia služieb štátnej správy a samosprávy - dobrá vybavenosť a výkonnosť technologickej IK infraštruktúry v obecnom úrade, - relatívne vysoká penetrácia širokopásmového pripojenia, - vlastná webová stránka obce, - optická sieť v celej obci 	<ul style="list-style-type: none"> - nedostatok regionálneho digitálneho obsahu a nízke konkurenčné prostredie z dôvodu vysokej ceny za PC, nízkej výkonnosti e-služieb, - nedostatočná úroveň optimalizácie procesov a štandardizácie dokumentov vo verejnej správe, - absencia koncepčného a systematického formovania právneho rámca podpory aplikácie IT v procesoch výkonu činností verejnej správy, - nízky podiel e-služieb verejnej správy s vyššou pridanou hodnotou a nízka efektívnosť ostatných služieb verejnej správy, - nízka efektívnosť, bezpečnosť a interoperabilita ISVS, - nedostupný kvalitný digitálny obsah, - pomaly zavádzané základné služby e-Governmentu a nízka efektívnosť ostatných elektronizovaných verejných služieb, ktoré väčšinou iba kopírujú papierové služby, - chýbajúca vysokokapacitná dátová sieť k domom
Príležitosti	Ohrozenia
<ul style="list-style-type: none"> - možnosť získania finančných prostriedkov z fondov EÚ, - zvýšenie počítačovej gramotnosti, - zníženie cien využívania internetu, - rozvoj ďalších telekomunikačných služieb v konkurenčnom prostredí, - vytváranie a sprístupňovanie verejného digitálneho obsahu, - zrušenie princípu miestnej kompetencie pri vydávaní dokumentov a poskytovaní služieb verejnou správou, - e-Government je príležitosťou prelomovú modernizáciu interných administratívno-správnych procedúr, zlepšenie imidžu VS, ako aj zvýšenie podielu a záujmu verejnosti na správe vecí verejných, - vytváranie kvalitného a dostupného verejného digitálneho obsahu stimulujúceho dopyt po e-službách a širokopásmovom pripojení, - rastúca penetrácia širokopásmového pripojenia, 	<ul style="list-style-type: none"> - nevýhodné podmienky čerpania prostriedkov z EÚ fondov, - nevýhodné podmienky čerpania úverových zdrojov z komerčných bánk, - digitálna priepasť- zvyšovanie disparít medzi územiami alebo sociálnymi skupinami vo využívaní IKT, - nízka digitálna gramotnosť a zručnosť používateľov IKT a nedostatočný dopyt po elektronických službách, - rozvoj digitálnej kriminality, narušanie súkromia, výchovy a ochrany osobných údajov, - legislatívne a stavebné prekážky pri budovaní informačných technológií,



Schéma SWOT analýzy:

	S silné stránky	W slabé stránky
O príležitosti	Stratégia SO	Stratégia WO
T hrozby	Stratégia ST	Stratégia WT

Diagrammatic details from the SWOT matrix:

- Number 8 is located in the top-right cell (O/W).
- Number 9 is located in the bottom-right cell (T/W).
- Number 5 is located in the bottom-left cell (T/S).
- Number 6 is located in the bottom-right cell (T/W).
- Number 2 is located in the top-right cell (O/W).
- Number 4 is located in the top-right cell (O/W).

V oblasti technickej infraštruktúry výrazne prevládajú slabé stránky nad silnými. Odporúča sa využiť stratégia WO – kde musí obec prekonať slabiny využitím príležitostí, hlavne možnosťou využitia čerpania nenávratných finančných prostriedkov národných ako aj nadnárodných.

Koordinácia a syntéza výsledkov SWOT

Zostavenie analýzy SWOT je zložitý proces, ktorý si vyžaduje systematický prístup pri identifikácii a analýze bezprostredných (často i skrytých) vonkajších a vnútorných faktorov. Obsahovú komplexnosť väčšiny faktorov je zložité vyjadriť prostredníctvom jednoduchých formulácií. Pri zaraďovaní jednotlivých faktorov do základných zložiek SWOT analýzy je potrebné zodpovedne posudzovať ich lokálne a mikroregionálne podmienenú situáciu a relatívny podiel na regionálnom rozvoji. V tomto zmysle ide hlavne o nerovnováhu medzi obcou Strelníky a ostatnými obcami v okolí.

Medzi slabé stránky obce Strelníky patrí nepriaznivý demografický vývoj obyvateľstva, nedobudovaný vzdelávací systém zahŕňajúci možnosti vzdelávania v rámci celoživotného vzdelávania, nesúlad vzdelanostnej štruktúry s potrebami trhu práce. V oblasti podnikateľského sektora ide hlavne o dobudovania službotvorného sektora. V oblasti technickej infraštruktúry ide o potrebu dobudovania inžinierskych sietí v oblasti odpadového hospodárstva, dostavbu a rekonštrukciu cestnej siete, ktorá sa nachádza na niektorých miestach v havarijnom stave.

Ohrozenia obce Strelníky vyplývajú z okolitého prostredia, tendencií a skutočností, ktoré nemôže manažment obce ovplyvniť.

3.12 Problémová analýza – hlavné odvetvové disparity a vymedzenie cieľových skupín so sústredenou podporou obce Strelníky

Identifikácia odvetvových disparít a nadväzujúce vymedzenie cieľových skupín je v súlade so zadaním z vypracovanej analýzy SWOT ako aj analýzy zdrojov obce Strelníky. Dôležitým východiskovým rámcom pre vymedzenie cieľových skupín so sústredenou podporou obce Strelníky a stanovenie relevantných opatrení, ktoré by mali riešiť existujúce nerovnosti a rozdiely, sú vybrané strategické a koncepčné dokumenty spracované na národnej (Partnerská dohoda), regionálnej (PHSR BBSK) úrovni, ako aj vo vzťahu k štátnym legislatívnym normám zaväzujúcim obec Strelníky poskytovať svojim obyvateľom balík verejných služieb.

Na odvetvové (odborové a sektorové) disparity treba pozerať ako na nerovnosti, neodôvodnené rozdiely, či nezhody medzi potenciálom a jeho súčasným využitím. Ich identifikácia vychádza z porovnania zistených silných a slabých stránok, ktoré sú uvedené vo SWOT analýze. Pôsobenie silných stránok obce Strelníky je oslabované negatívnymi vplyvmi jej slabých stránok. Silné stránky sú potenciálom, ktorý je možné využiť pre budúci rozvoj, je ale nutné zlepšiť alebo odstrániť príslušné slabé stránky tak, aby mohli byť silné naplno využité.

Nasledujúci prehľad je usporiadaný práve týmto spôsobom, keď proti silným stránkam obce sú vždy postavené relevantné slabé stránky, ktoré majú v danom problémovom okruhu opačný vplyv. Vybrané sú práve tie, ktoré z hľadiska budúceho vývoja možno považovať za najzávažnejšie a kde je viac-menej možné predpokladať aspoň čiastočné riešenie.



Obec Strelníky je súčasťou vyššieho územného celku Banská Bystrica. Národná stratégia regionálneho rozvoja definovala pre tento kraj nasledovné disparity, ktoré by mali byť zohľadnené v PHRSR obce Strelníky:

Hlavné disparity BBSK:

v pôdohospodárstve

- nedostatočná spolupráca a koordinácia v poľnohospodárstve;
- nízka konkurencieschopnosť poľnohospodárstva v dôsledku nízkej produktivity a nerozvinutej trhovej infraštruktúry;
- nevyužitý potenciál pestovania rôznych kultúrnych plodín pre oblasť energetiky a ekologického poľnohospodárstva;

v priemysle

- inovačné a technologické zaostávanie spôsobuje zvyšujúcu energetickú a surovinovú náročnosť výroby najmä v rozhodujúcich odvetviach;
- nedostatočná reštrukturalizácia priemyslu a ďalších rozhodujúcich odvetví v niektorých okresoch v regióne, nízka orientácia na PZI do odvetví s vyššou pridanou hodnotou;
- nízky rast produktivity práce v priemysle;

v službách

- nízka konkurencieschopnosť malého a stredného podnikania;
- podpriemerný podiel služieb na regionálnom HDP;
- nevyužitý potenciál turizmu – kúpeľníctvo, chránené územia a lazy;

v technickej infraštruktúre

- nedostatočné kapacity a telekomunikačná infraštruktúra, členitosť územia ako bariéra budovania internetového pripojenia;
- značné ekologické zaťaženie krajiny (chemický priemysel, ťažba uhlia);
- nedobudovaná nadradená vodovodná sieť v južných okresoch kraja a nízke % napojenia obyvateľstva na ČOV;
- nedodržiavanie stanovených limitov a regulatívov;
- relatívne nízka úroveň poľnohospodárstva z hľadiska ochrany prírody a krajiny a budúcich obnoviteľných zdrojov energie;
- nízka dopravná dostupnosť územia a „regionálna logistika“;

v sociálno-spoločenskej infraštruktúre

- nevyhovujúca vzdelanostná štruktúra vo vybraných okresoch, vysoký podiel obyvateľstva so základným vzdelaním, významné vnútroregionálne rozdiely;
- postupný zánik strategicky významných študijných programov a odborov;
- vysoký podiel dlhodobozamestnaných na celkovej počte nezamestnaných;
- nízka životná úroveň v južných okresoch;
- nedostatočné prepojenie vzdelávacieho systému s podnikateľskou sférou;
- značný odlev pracovných síl do zahraničia z titulu blízkosti hraníc, pričom za vysokokvalifikované pracovné sily nie sú náhrady;
- nerovnomerná sieť zariadení sociálnych služieb v jednotlivých okresoch kraja;
- nedostatočná propagácia regiónu a jeho komparatívnych výhod;
- problematické vytváranie medzirezortnej spolupráce na komplexnom riešení situácie a potrieb občanov.

Hlavné faktory rozvoja BBSK:

v pôdohospodárstve

- dobrý produkčný poľnohospodársky potenciál v oblasti pestovania kultúrnych plodín, ovocinárstvo, špecifické regionálne plodiny;
- lesné hospodárstvo – vysoké zásoby a ťažba dreva;
- dôsledné uplatňovanie spoločnej poľnohospodárskej politiky aj v chránených oblastiach;

v priemysle

- možnosť posilňovania exportu, silná exportná pozícia v odvetví hutníctva, drevospracujúceho, keramického a sklárskeho priemyslu;
- budovanie vedecko-technologických parkov so zameraním na rozhodujúce odvetvia;
- podpora domácich investorov najmä v perspektívnych odvetviach, zvýšenie atraktivity pre prílev PZI;
- možnosť rozvoja výroby nových produktov s vyššou pridanou hodnotou na báze obnoviteľných a nerudných nerastných surovín;
- možnosť rozvoja e-podnikania smerovaného do rozvoja optimalizácie spolupráce

v priemyselnej výrobe;

- využitie cezhraničnej spolupráce pre rozvoj podnikateľských aktivít;

v službách

- atraktívny potenciál pre zvyšujúci sa záujem o turizmus, zameranie sa na kúpeľníctvo a vidiecky turizmus;
- záujem regionálnej samosprávy o podporu podnikateľského a inovačného prostredia v regióne;
- existujúce poradenské centrá pre rozvoj podnikateľského prostredia;
- začlenenie sa do medzinárodnej spolupráce a transfer know-how, posilnenie spolupráce medzi vysokými školami a podnikateľským sektorom;
- rozširovanie e-služieb, podpora najmä v horských oblastiach, zvyšovanie dostupnosti služieb pre obyvateľstvo;

v technickej infraštruktúre

- možnosti využitia kombinovanej dopravy;
- výhodná geografická poloha pre tok tovarov a služieb do nových členských krajín EÚ, polohový potenciál kraja, logistické väzby, prepojenie Budapešť – Krakov;
- dostatočný potenciál zdrojov vody a vysoká lesnatosť územia – veľká koncentrácia druhotných drevných surovín vhodných na energetické účely;

v sociálno-spoločenskej infraštruktúre

- dobrá demografická situácia, dostatok voľnej pracovnej sily;
- vysoká vzdelanostná úroveň v regionálnych centrách;
- možnosť vytvorenia kvalitného regionálneho systému celoživotného vzdelávania (NSRR, 2013, s.91-92).

Nasledujúce tabuľky prezentujú hlavné faktory rozvoja a hlavné disparity rozvoja obce Strelníky v jednotlivých politikách.



Hospodárstvo a vedecko-technický rozvoj

Faktory rozvoja	Hlavné disparity
<ul style="list-style-type: none"> + veľké plochy hospodárskych lesov v katastri – 594,4 ha, + poľnohospodárska pôda zaberajúca cca. 1100,6 ha katastra obce, + 11 podnikateľských subjektov – právnické osoby, + 27 fyzických osôb podnikateľov v roku 2020, + fungujúci poľnohospodársky podnik, + rozšírená rastlinná a živočíšna výroba, + existencia plôch pre rozšírenie maloobchodných predajní, + dostupnosť krajského mesta Banská Bystrica, + predajne potravinárskeho tovaru a nepotravinárskeho tovaru, + prechádzajúca cesta III triedy, + existencia stravovacieho zariadenia - Koliba, + existencia lyžiarskeho areálu a kúpaliska, 	<ul style="list-style-type: none"> - nerozvinutý pracovný trh v obci, - hospodárska základňa obce Strelníky pomerne málo rozvinutá, - nedostatok výrobných zariadení v obci má vplyv na ponuku pracovných príležitostí, - malá ponuka služieb pre obyvateľov, - nízke možnosti zamestnania v obci, - stagnácia podnikateľskej sféry, nerozvíjajúce sa MSP, - nezáujem mladých ľudí o podnikanie, - nevyhovujúca štruktúra a kvalita služieb pre obyvateľov a návštevníkov obce, - nízke priemerné mzdy v poľnohospodárstve,

Doprava a komunikácie

Faktory rozvoja	Hlavné disparity
<ul style="list-style-type: none"> + blízkosť cesty I/66 s prepojením na Banskú Bystricu, a cesta III/2428 s prepojením na obce Ľubietová a Povrazník, + do obce premáva dostatok autobusových liniek v pracovných dňoch v smere do a z krajského mesta Banská Bystrica, + dostatočne vybudovaná cestná sieť v zastavanom území obce, + dostatočné pokrytie zastávkami SAD, + vybudovaná sieť poľných a lesných ciest, + intravilán obce položený mimo hlavných dopravných ťahov, + vybudované chodníky pre peších takmer po celej obci 	<ul style="list-style-type: none"> - absencia meračov rýchlostí, - nevyhovujúci stav miestnych komunikácií, - nevyhovujúci stav chodníkov, - chýbajúce dopravné značenie v celom priestore obce, - nedostatok parkovacích plôch pri ZŠ s MŠ a ZSS STROM, ako aj v celej obci - zlý stav premostení cez miestny vodný tok, - nedostatočná zimná údržba ciest a chodníkov, - nevyhovujúci stav poľných a lesných ciest, - nedostatok finančných prostriedkov na údržbu technickej infraštruktúry,

Technická infraštruktúra

Faktory rozvoja	Hlavné disparity
<ul style="list-style-type: none"> + relatívne stabilné napojenie na el. sieť zo vzdušných VN linky, + dostatok vybudovaných transformátorových staníc, + vybudovaný cintorín s domom smútku, + existencia plôch na rozšírenie IBV, - v štádiu príprav, neuvádzal by som to tu + vybudovaná vodovodná sieť v celej obci + vybudovaná dažďová kanalizačná sieť, + existencia verejného osvetlenia, + digitálna telekomunikačná sieť, + dostatok prípojkov do pevnej telekomunikačnej siete, + optická sieť v celej obci vybudovaná sieť miestneho rozhlasu, 	<ul style="list-style-type: none"> - občasné výpadky elektrickej siete poruchami na nezrekonštruovanej vetve VN, - nedostatok finančných prostriedkov na údržbu technickej infraštruktúry, - chýbajúce prípadne nevhodné rozmiestnenie reproduktorov miestneho rozhlasu, - nedostatočné osvetlenie niektorých častí obce, - prevažne nadzemných vedení nad podzemnými – neprehľadná a neestetický „pavučina“ vedení, - nedostatočné pokrytie sieťou niektorých mobilných operátorov

Odpadové hospodárstvo

Faktory rozvoja	Hlavné disparity
<ul style="list-style-type: none"> + kvalitná legislatíva pre nakladanie s KO a DSO, + zabezpečený odvoz TKO, + v obci je vybudovaný systém separovaného zberu odpadu základných druhov surovín, + zabezpečenie odvozu a likvidácie TKO, 	<ul style="list-style-type: none"> - nevybudovaná splašková kanalizačná sieť, - absencia centrálnej ČOV, - nedoriešená likvidácia a využitie rastlinného odpadu, - nedostatok zberných nádob na separovaný zber, - existencia čiernych skládok, - absencia kompostárení na biologicky rozložiteľné odpady, - potrebné doriešenie technicko-organizačné zabezpečenie zberu biologicky rozložiteľných odpadov z domácností,

Životné prostredie

Faktory rozvoja	Hlavné disparity
<ul style="list-style-type: none"> + kvalitná legislatíva pre nakladanie s KO a DSO, + CHKO Poľana, + zabezpečenie odvozu a likvidácie TKO, + ochranné pásma vodárenských zdrojov, + prírodné bohatstvo v okolí s lesmi, lúkami a pasienkami, + obhospodarované polia, lúky a pasienky 	<ul style="list-style-type: none"> - nevyhovujúci technický stav tepelného hospodárstva, - potreba čistenia korýt vodných tokov, - nevybudované protipovodňové opatrenia, - nevybudovaná splašková kanalizačná sieť, - absencia ČOV, - vysoký podiel pevných palív využívaných pri vykurovaní domácností, - potrebná revitalizácia koryta miestneho vodného toku , - malé zdroje znečistenia ovzdušia - bodové zdroje z domácností, - nepriaznivé podmienky pre rozptyl exhalátov, - náchylnosť na vodnú eróziu v celom rozsahu veľkopoľne obrábanej pôdy, - prejazd poľnohospodárskych strojov po miestnych komunikáciách, - spaľovanie rastlinného odpadu na vlastných pozemkoch obyvateľov, - nedostatok zelene pozdĺž korýt vodných tokov, - nevhodná skladba lesov – prevažne smrekové monokultúry,



Sociálna oblasť a zdravotníctvo

Faktory rozvoja	Hlavné disparity
<ul style="list-style-type: none"> + zabezpečená opatrovateľská služba, + vyhovujúci stavebno-technický stav bytového fondu, + stretnutia dôchodcov, intenzívna klubová činnosť + uvítanie do života novorodencov obce, príspevok obce + pomoc v krízových situáciách (živelná pohroma, rodinná tragédia....), + existencia ZSS STROM, + existencia zdravotného strediska, 	<ul style="list-style-type: none"> - absencia lekárne, - v súčasnosti stagnujúca bytová výstavba, - obec nemá k dispozícii plochy vhodné na výstavbu rodinných domov, - nedostatok bytov pre mladé rodiny s deťmi, - nedostatočná podpora osobnej starostlivosti o deti pri zosúlaďovaní pracovného a rodinného života, - nedostatok a opotrebovanosť priestorov pre mládež a dorast, na voľnočasové aktivity - nedoriešená sociálna sieť, - zastaranosť a opotrebovanosť bytového fondu, - nedostatok zdrojov na skvalitňovanie sociálneho zázemia, - chýbajúca terénna opatrovateľská služba

Školstvo a šport

Faktory rozvoja	Hlavné disparity
<ul style="list-style-type: none"> + existencia materskej školy s kapacitou 24 detí, + rodinné prostredie školy, + existencia základnej školy s kapacitou 40 žiakov , + malotriedna škola s dvomi triedami, + jedáleň priamo v budove ZŠ s MŠ, + podpora regionálnej výchovy , + dobre fungujúca tímová práca učiteľov, + existencia počítačovej učebne, + snaha zamestnancov zvyšovať svoje kompetencie + existencia poľovníckych revírov, + existencia turistických trás, + možnosť cykloturistiky s využitím poľných ciest, + činný športový klub, + vybudované ihrisko pre futbal a viacúčelové ihrisko s umelou trávou + existencia obecného kúpaliska, + vybudovaná školská telocvičňa, + existencia lyžiarskeho vleku 	<ul style="list-style-type: none"> - nízky počet žiakov v základnej škole, - energeticky náročná budova ZŠ a MŠ, - potrebná revitalizácia areálu ZŠ a MŠ, - údržba a dostavba športovísk, napr. telocvične ako predpoklad činnosti športového klubu - potrebná revitalizácia športového areálu TJ. - deficit finančných prostriedkov znamená sústavné obmedzovanie nákupu nástrojov a zariadení v školstve, - nesystémová reforma vzdelávacej sústavy, - absencia športovo-rekreačnej zóny obce, - nedostatočná starostlivosť o starších občanov z hľadiska vzdelávania a športu, - zastaraná výpočtová technika v ZŠ

Kultúra

Faktory rozvoja	Hlavné disparity
<ul style="list-style-type: none"> + rozvoj a uchovávanie ľudových tradícií a folklóru, + dobré kultúrne povedomie obyvateľov, + existencia kultúrneho domu, + zriadená knižnica, + zriadené obecné múzeum - Izba ľudových tradícií, + aktívna folklórna skupina Šajbania, + komplexná monografia obce 	<ul style="list-style-type: none"> - nedostatok finančných prostriedkov pre činnosť a rozvoj kultúrnych zariadení, - potrebná rekonštrukcia kultúrneho domu, - vysoká energetická náročnosť budovy kultúrneho domu, - absencia priestorov pre uskutočňovanie vonkajších kultúrnych akcií, - nerozvinutá kultúrna turistika, - absencia združenia, záujmového krúžku v oblasti kultúry, - slabá propagácia a reklama kultúrnych aktivít obce, - nedostatočné materiálne vybavenie na kultúrne a vzdelávacie podujatia, - chátrajúce miestne kultúrne pamiatky, - neexistencia zariadenia propagujúceho tradičné remeslá obce,

Propagácia a cestovný ruch

Faktory rozvoja	Hlavné disparity
<ul style="list-style-type: none"> + bohaté kultúrne dedičstvo, + existencia poľovníckeho revíru, + CHKO Poľana, + existencia ubytovacích kapacít, + existencia lyžiarskeho strediska, + existencia kúpaliska, + existencia cyklotrás, + existencia turistických trás + výhodná poloha obce pre turistické výlety do Veporských vrchov a Poľany 	<ul style="list-style-type: none"> - málo rozvinutý cestovný ruch, - chýbajúci ohrev vody v kúpalisku, - nevyužitie predpoklady pre letnú a zimnú rekreáciu, - nedostatočná propagácia dobrého mena a CR obce, - odkázanosť lyžiarskeho strediska na prírodný sneh, - nemožnosť regulácie počtu veľkých šeliem v lesoch,

Administratíva a bezpečnosť

Faktory rozvoja	Hlavné disparity
<ul style="list-style-type: none"> + existencia miestneho rozhlasu a verejného osvetlenia, + dostatok priestorov pre administratívu, + budova obecného úradu dostupného v centre obce, + čiastočne vybudovaný kamerový systém + nízka kriminalita v obci 	<ul style="list-style-type: none"> - existencia rizikových miest - cintorín, centrum, športové ihrisko, - nevybudovaný bezbariérový prístup do obecného úradu a ďalších obecných budov, - nedobudovaný kamerový systém,



	<ul style="list-style-type: none"> - v obci nie sú vybudované nijaké zariadenia v súvislosti s civilnou ochranou, - nedostatok finančných prostriedkov na údržbu technickej infraštruktúry, - nedostatočná úroveň optimalizácie procesov a štandardizácie dokumentov vo verejnej správe, - absencia koncepčného a systematického formovania právneho rámca podpory aplikácie IT v procesoch výkonu činností verejnej správy, - nízky podiel e-služieb verejnej správy s vyššou pridanou hodnotou a nízka efektívnosť ostatných služieb verejnej správy, - nízka vybavenosť a výkonnosť IKT infraštruktúry samosprávy, - nedostupný kvalitný digitálny systém prenosu dát, - pomaly zavádzané základné služby e-Governmentu a nízka efektívnosť ostatných elektronizovaných verejných služieb, ktoré väčšinou iba kopírujú papierové služby,
--	---

Informatizácia obce

Faktory rozvoja	Hlavné disparity
<ul style="list-style-type: none"> + postupne zavádzané služby e-Governmentu a elektronizácia služieb štátnej správy a samosprávy + dobrá vybavenosť a výkonnosť technologickej IKT infraštruktúry v obecnom úrade, + relatívne vysoká penetrácia širokopásmového pripojenia, + vlastná webová stránka obce, + optická sieť v celej obci 	<ul style="list-style-type: none"> - nedostatok regionálneho digitálneho obsahu a nízke konkurenčné prostredie z dôvodu vysokej ceny za PC, nízkej výkonnosti e-služieb, - nedostatočná úroveň optimalizácie procesov a štandardizácie dokumentov vo verejnej správe, - absencia koncepčného a systematického formovania právneho rámca podpory aplikácie IT v procesoch výkonu činností verejnej správy, - nízky podiel e-služieb verejnej správy s vyššou pridanou hodnotou a nízka efektívnosť ostatných služieb verejnej správy, - nízka efektívnosť, bezpečnosť a interoperabilita ISVS, - nedostupný kvalitný digitálny obsah, - pomaly zavádzané základné služby e-Governmentu a nízka efektívnosť ostatných elektronizovaných verejných služieb, ktoré väčšinou iba kopírujú papierové služby, - chýbajúca vysokokapacitná dátová sieť k domom

Vo vyššie uvedenom kontexte je potrebné sledovať i potenciálne rozvojové príležitosti a hrozby, indukované hierarchicky vyššími faktormi sociálno - ekonomického rozvoja. Na základe uskutočnených analýz je možné za najväčšie hrozby pokladať hlavne:

1. Znižovanie konkurencieschopnosti obce v dôsledku trvalej stagnácie v rozvoji spolupráce podnikateľskej sféry s orgánmi miestnej samosprávy – PublicPrivatePartnership.
2. Nedostatok externých finančných prostriedkov potrebných na zabezpečenie kvalitných verejných služieb.
3. Podcenenie významu kvalitatívneho rozvoja ľudských zdrojov pre ekonomický aj sociálny rozvoj obce Strelníky.
4. Podcenenie významu informačných technológií ako základného prvku ekonomického rozvoja a rozvoja ľudských zdrojov v obci.

Jedným z nutných predpokladov úspešnej implementácie Programu hospodárskeho a sociálneho rozvoja je nadväznosť na existujúcu sústavu strategických a rozvojových dokumentov. Tento fakt sa sčasti premietol aj do výberu opatrení a cieľových skupín, na ktoré sa má zamerať podpora z verejných zdrojov, hlavne z dôvodu efektívneho vynakladania finančných prostriedkov, odstránenia duplicit, možných protichodných účinkov opatrení atď.. Z tohto dôvodu je prirodzeným rámcom Program hospodárskeho a sociálneho rozvoja Banskobystrického samosprávneho kraja, Partnerská dohoda aplatná legislatíva v oblasti zabezpečovania verejných služieb. Komparáciou výsledkov vyššie uvedenej selekcie odvetvových disparít a PHSR BBSK je možné zistiť, že niektoré opatrenia v rámci tohto dokumentu pokrývajú kritické oblasti zistené v problémovej analýze. Preto je v súlade s vyššie uvedenými skutočnosťami nutné sa zamerať na odstránenie týchto disparít v relevantných cieľových oblastiach a relevantných skupinách.

1. Hospodárstvo a vedecko-technický rozvoj	
Cieľová skupina	podnikateľské subjekty v priemysle, obchode a výrobných službách obec investori

2. Technická infraštruktúra



Cieľová skupina	
obec, obyvatelia obce, podnikateľské subjekty, mimovládne subjekty,	
3. Životné prostredie	
Cieľová skupina	
obec, obyvatelia obce, podnikateľské subjekty,	
4. Sociálna oblasť a zdravotníctvo	
Cieľová skupina	
nezametaní, sociálne odkázaní, zdravotne a duševne postihnutí, obyvatelia v dôchodkovom veku, mladí ľudia, rizikové skupiny obyvateľstva,	
5. Školstvo a šport	
Cieľová skupina	
deti predškolského veku, žiaci v rámci povinnej školskej dochádzky, nezamestnaní, obyvatelia v dôchodkovom veku, športovci organizovaní v rámci športových hnutí, pasívna športová verejnosť, obyvatelia v produktívnom veku,	
6. Kultúra	
Cieľová skupina	
obyvateľstvo podnikateľské subjekty návštevníci obce,	
7. Cestovný ruch a publicrelation	
Cieľová skupina	
obec, VÚC, obyvatelia obce, návštevníci obce, súkromný podnikateľský sektor,	
9. Administratíva a bezpečnosť	
Cieľová skupina	
obec, obyvatelia obce, súkromný podnikateľský sektor,	
10. Informatizácia obce	
Cieľová skupina	
obec, obyvatelia obce, súkromný podnikateľský sektor,	



Strategická časť

Programu hospodárskeho rozvoja a sociálneho rozvoja obce Strelníky

Programovacie obdobie 2021 – 2030



4 Vízia a poslanie obce Strelníky

4.1 Vízia

Obec Strelníky je významnou a aktívnou samosprávou v rámci okresu Banská Bystrica. V obci funguje základná škola s materskou školou. Je modernizovaná školská telocvičňa, ako aj komplexný športovo oddychový areál. V obci funguje moderná materská škola s vynoveným zázemím a príjemným externým priestorom poskytujúci deťom aktívne trávenie času počas pobytu v škole. Je modernizovaná kultúrna infraštruktúra, obnovené kultúrne pamiatky a podporené pravidelné organizované kultúrne podujatia, o ktoré majú záujem obyvatelia zo širokého okolia. V obci je rozšírená ponuka sociálnych služieb zameraných na starostlivosť o obyvateľov v seniorskom veku. V oblasti životného prostredia je komplexne dobudovaná kanalizačná sieť, revitalizované všetky vodné toky a vybudované nové vodozadržné opatrenia. Obnovená je celá sieť miestnych komunikácií a štátnych ciest. Z hľadiska bezpečnosti sú dobudované a zrekonštruované chodníky popri komunikáciách. Komplexne je revitalizovaná časť centra obce Strelníky. V obci sú zavedené opatrenia aj v oblasti bezpečnosti. V prípade cestovného ruchu sú dostavané atraktivity kúpaliska a lyžiarskeho areálu, je vybudovaných niekoľko oddychových zón a cykloturistických trás. V obci sú revitalizované viaceré environmentálne záťaž.

4.2 Poslanie

Poslanie je komplexná a všeobecná definícia objasňujúca mandát obce Strelníky. Poslanie opisuje a prezentuje základné služby (produkty), ktoré obec poskytuje, a identifikuje hlavných „zákazníkov“, t.j. jej obyvateľov, miestnych podnikateľov, záujmové združenia a pod.. Poslanie vyjadruje základný dôvod existencie obce Strelníky a odpovedá na tri otázky: Čo obec robí? Prečo to robí? Pre koho to robí? Predpokladom pre zabezpečovanie kvalitných služieb obyvateľom obce, podnikateľom či návštevníkom a pre celkový plynulý chod samosprávy a jej orgánov je dôsledný denný operatívny manažment a realizácia profesionálnych interných služieb. Tieto zahŕňajú celú škálu aktivít počnúc obstarávaním tovarov, služieb a prác, cez interné právne poradenstvo a zastupovanie obce pri súdnych sporoch až po udržiavanie počítačovej siete, zálohovanie dát či aktualizovanie a zverejňovanie informácií, ktoré slúžia aj obyvateľom obce. Samospráva obce Strelníky disponuje aj nemalým majetkom – budovami, pozemkami, nebytovými priestormi. Efektívne spravovanie aktív takéhoto rozsahu a zabezpečovanie ich maximálnej výnosnosti je možné len za predpokladu existencie prehľadnej a aktuálnej evidencie, ktorá slúži vedeniu obce a poslancom obecného zastupiteľstva. Významnú úlohu zohráva aj odborné vzdelávanie zamestnancov úradu s cieľom zabezpečiť ich ďalší profesionálny rast vedúci k zvýšeniu kvality samosprávou poskytovaných služieb. Medzi významné činnosti – a to najmä z pohľadu obyvateľov obce – patrí administratívne zasadenie orgánov obce. Práve tieto authority rozhodujú o všetkých dôležitých zmenách, ktoré sa premietajú do života obyvateľov, napr. prostredníctvom všeobecne záväzných nariadení. Jedným zo základných predpokladov rozvoja obce je dodržiavanie zákonnosti a pravidiel miestnej samosprávy, ochrana života a osobného majetku občanov, ale aj životného prostredia. V súlade s poslaním obce Strelníky všetky tieto úlohy realizuje štátna polícia. K dosiahnutiu zámeru - vybudovať bezpečnú obec - polícia vykonáva všeobecnú prevenciu kriminality, aktívnu ochranu verejného poriadku, života, zdravia občanov a majetku. Súčasťou bezpečnostnej politiky obce je aj výkon ochrany pred požiarmi a civilnej ochrany obyvateľov.

1. Hospodárstvo a vedecko-technický rozvoj

Základnou úlohou samosprávy je rozvoj územia obce a zvyšovanie kvality života jeho obyvateľov. Všeobecne uznávaným nástrojom pre miestnu hospodársku politiku je rozvoj existujúcich priemyselných zón. Obec Strelníky v súlade s touto filozofiou skvalitňuje zóny, ktoré poskytujú kapacitu pre podnikateľské subjekty. Ich rozlohu plánuje rozširovať v obmedzenej miere. Rozvojové aktivity budú pokračovať hlavne v časti intravilánu obce, kde sa rozprestiera objekt poľnohospodárskeho podniku.

2. Doprava a komunikácie

Príprava projektovej dokumentácie pre cestné stavby, pravidelná oprava a stavebná údržba pozemných komunikácií, letná a zimná údržba či rekonštrukcia vybraných miestnych komunikácií, to všetko zahŕňajú kompetencie obce v oblasti pozemných komunikácií.

3. Technická infraštruktúra

Významným prvkom kvality života v obci je funkčný systém verejného osvetlenia. Hlavnou úlohou samosprávy je v tomto kontexte realizácia novej výstavby verejného osvetlenia, prevádzkovanie už vybudovaného verejného

osvetlenia a samozrejme priebežné opravy a údržba existujúcich svetelných bodov, prípadne ich prestavba na LED. Na informovanie obyvateľov obce slúži funkčná a spoľahlivá sieť miestneho rozhlasu vybudovaná v celej obci. Okrem toho zabezpečuje rozvoj komplexnej infraštruktúry zohľadňujúcej rast kvality života obyvateľov obce a životného prostredia. Rozvoj infraštruktúry smeruje hlavne k jej rozšíreniu na potenciálne obytné zóny v obci, IBV, ako aj na rekonštrukciu súčasnej infraštruktúry – vodovodnej, elektrickej, komunikačnej.

4. Odpadové hospodárstvo

Obec vykonáva úlohy, ktoré jej vyplývajú z programu odpadového hospodárstva a všeobecne záväzných právnych predpisov prijatých a platných v Slovenskej republike. V oblasti odpadového hospodárstva ide najmä o zber a prepravu komunálnych odpadov a drobných stavebných odpadov na účely ich zhodnotenia alebo zneškodnenia, zabezpečovanie zberných nádob zodpovedajúcich systému zberu komunálneho odpadu, zabezpečovanie priestoru, kde môžu obyvatelia obce odovzdávať oddelené zložky komunálnych odpadov či zabezpečovanie zberu a prepravy objemných odpadov. Obec zároveň vykonáva priestupkové konanie v odpadovom hospodárstve a zabezpečuje výstavbu a údržbu infraštruktúry pre odpadové vody.

5. Životné prostredie

Udržiavanie a zveľaďovanie obce neznamena len ochranu a údržbu existujúcej verejnej zelene, ale aj zabránenie ďalšiemu znižovaniu podielu zelených plôch v zastavanom území obce, ich rozdrobovaniu a zmysluplné riadenie výstavby a využívania územia. V súlade s touto filozofiou obec celoročne zabezpečuje ošetrovanie a udržiavanie zelene - drevín, trávnikov, kvetinových záhonov. Súčasťou prostredia, v ktorom obyvatelia žijú, sú aj verejné priestranstvá, chodníky, miestne komunikácie, námestie, ktoré je obcou pravidelne čistené, ale aj športové ihriská obce Strelníky so zabezpečením pravidelnej údržby a obnovy. K ďalším činnostiam, ktoré sa podieľajú na vytváraní atraktívneho a zdravého prostredia, patrí aj prevádzka či správa cintorína.

6. Sociálna oblasť a zdravotníctvo

Vzhľadom na aktuálne kompetencie obce je činnosť samosprávy v oblasti sociálnej politiky veľmi rozsiahla. Pre občanov v hmotnej núdzi obec poskytuje jednorazové dávky v hmotnej núdzi a sociálnu pôžičku. Pre zdravotne ťažko postihnutých a seniorov obec poskytuje sociálne služby, medzi ktoré patrí opatrovateľská služba, prepravná služba a organizovanie spoločného stravovania. Obec podporuje neštátne subjekty, ktorých činnosť je zameraná na pomoc sociálne alebo zdravotne hendikepovaným občanom. Pre zachovanie rovnakých podmienok a šancí pre všetkých žiakov obec zabezpečuje prenos štátnych dotácií (na stravu, motivačný príspevok a školské pomôcky) pre školopovinné deti zo sociálne slabších rodín. Nástrojom podpory demografie v obci je jednorazový finančný príspevok pre každé novonarodené dieťa s trvalým pobytom na území obce. Poskytované sociálne služby sú regulované celým radom zákonov a usmernení – počnúc ústavou Slovenskej republiky. Pôsobnosť z orgánov štátnej správy na mestá a na vyššie územné celky na úseku sociálnej pomoci prešla zákonom č. 416/2001 Z.z. hlavne v oblasti poskytovania opatrovateľskej služby a starostlivosti o seniorov, v oblasti vzdelávania, športu a ostatných verejných služieb. 1. januára 2009 vstúpil do platnosti nový Zákon č.448/2008 Z.z. o sociálnych službách a novela zákona č. 305/2005 Z.z. o sociálnoprávnej ochrane detí a sociálnej kuratele. Tieto dva kľúčové zákony vymedzujú povinnosti obce pri svojej samosprávnej pôsobnosti v oblasti sociálnej starostlivosti o svojich občanov.

V zmysle zákona 369/1990 Zb. o obecnom zriadení podľa § 3 obyvatelia obce majú právo požadovať súčinnosť obce pri ochrane osoby, rodiny a majetku v obci, pomoc v čase náhlej núdze (toto právo občana má i ústavnú oporu - čl. 16, 18 a 21 Ústavy SR) a podľa § 4 ods. 3 písm. j) má obec povinnosť vypracovať koncepcie rozvoja v jednotlivých oblastiach života. Obec Strelníky považuje pomoc a podporu svojim obyvateľom za jednu zo svojich prirodzených priorít.

7. Školstvo a šport

Školstvo

Obec je v súčasnosti zriaďovateľom predškolského zariadenia a základnej školy.

Šport

Obec vytvára podmienky na zmysluplné trávenie voľného času detí, mládeže a obyvateľov obce ako najvhodnejšiu prevenciu proti drogám a civilizačným chorobám. V rámci tejto filozofie samospráva organizuje alebo podporuje celý rad rekreačných a športových aktivít. Súčasťou politiky obce je subvencovanie športových klubov a telovýchovných organizácií prostredníctvom dotácií z rozpočtu obce. Mandát na podporu rekreačného a výkonnostného športu v obci vyplýva zo zákona č. 369/1990 Zb. o obecnom zriadení, zo všeobecne záväzného nariadenia o poskytovaní dotácií z rozpočtu obce, či z koncepčných a strategických dokumentov, ktoré schválilo obecné zastupiteľstvo. Vytváranie vhodného prostredia pre rekreačný a výkonnostný šport z peňazí daňovníkov



je jednou z ciest tvorby a prezentácie dobrého mena obce. Vhodné podmienky pre šport a ponuka verejných športovísk sú súčasťou konkurenčného boja sídiel o lepšie podmienky pre život. Prínosy z financovania a podpory športu na území obce sa prejavujú vo forme zdravšieho života obyvateľov, zvýšeného záujmu o bývanie v obci, v náraste členských základní podporovaných športov.

8. Kultúra

Obec Strelníky v súlade so svojim zámerom každoročne organizuje kultúrne podujatia. Ďalej zabezpečuje opravy a údržbu kultúrnych pamiatok na území obce. Súčasťou kultúrnej politiky je aj dotovanie činnosti záujmových združení či jednotlivcov. Snahou obce je udržiavať kultúru v obci. Rámec pre činnosť a aktivity samosprávy v oblasti kultúry tvorí najmä zákon č.369/1990 Zb. o obecnom zriadení, zákon č. 416/2001 Z.z. o prechode niektorých pôsobností z orgánov štátnej správy na obce a na vyššie územné celky, zákon č. 61/2000 Z.z. o osvetovej činnosti, zákon č. 4/1958 Zb. o ľudovej umeleckej výrobe a umeleckých remeslách a zákon č. 96/1991 Zb. o verejných kultúrnych podujatiach.

9. Propagácia a cestovný ruch

V oblasti cestovného ruchu plní najmä úlohy: spolupracuje s miestnymi podnikateľmi a úradmi štátnej správy a okolitými obcami v oblasti cestovného ruchu, spolupracuje s príslušnou komisiou, pripravuje analýzy turistickej aktivity obce a infraštruktúry cestovného ruchu z hľadiska historických pamiatok a iných historických objektov, ubytovacích, stravovacích a ostatných služieb, spolupracuje na príprave vydávania a zabezpečenia propagačných materiálov obce, pripravuje návrhy na riešenie rozvoja cestovného ruchu a spolupracuje so všetkými dotknutými orgánmi a organizáciami pri ich realizácii, spolupracuje pri vytváraní systému tvorby finančných zdrojov na podporu rozvoja cestovného ruchu v obci, ako aj pri zachovávaní historického, architektonického a kultúrneho dedičstva, rieši podnety, návrhy a v spolupráci s hlavným kontrolórom aj sťažnosti občanov a organizácií týkajúce sa CR, zabezpečuje styk samosprávy s inštitúciami a organizáciami, ako aj agentúrami poskytujúcimi služby, informácie, podporu a poradenstvo v CR, podieľa sa na koordinačnej činnosti pri realizácii úloh súvisiacich s ekonomickým a sociálnym rozvojom územia, podieľa sa na tvorbe koncepcie rozvoja obce z hľadiska cestovného ruchu, koordinuje a zabezpečuje úlohy súvisiace s činnosťou obce v spolupráci s partnerskými obcami.

10. Administratíva a bezpečnosť

Obec vytvára podmienky na efektívnu prácu obecného úradu, vytvára vyhovujúce podmienky na poskytovanie verejných služieb, estetizáciu a funkčnosť miesta kontaktu so zákazníkmi obecného úradu, vytvára vhodné technické a pracovné podmienky na obecnom úrade. Vytvára podmienky na znižovanie kriminality v obci a ochranu majetku obyvateľov a ostatných subjektov v obci.

11. Informatizácia obce

Zabezpečuje technické podmienky pre rozvoj informačnej spoločnosti. Umožňuje obyvateľom využívať on-line elektronické služby samosprávy. Na šírenie informácií využíva vlastné webové sídlo. Vytvára vhodné podmienky na prechod na e-Government na lokálnej úrovni (e-gov, e-vote, e-services, ...). Umožňuje obyvateľom obce a pracovníkom samosprávy zvyšovať svoje znalosti a zručnosti v priestore IKT (informačno-komunikačných technológií).



5 Formulácia a návrh stratégie

5.1 Strategický cieľ

Strategický cieľ PHRSR ako aj čiastkové ciele v rámci jednotlivých politík vychádzajú z §3 zákona 309/2014 Z. z. o podpore regionálneho rozvoja. Spomínaný §3 nesie názov Ciele podpory regionálneho rozvoja. K hlavným cieľom podpory regionálneho rozvoja patrí odstraňovanie alebo zmierňovanie nežiadúcich rozdielov na úrovni hospodárskeho rozvoja, sociálneho rozvoja a územného rozvoja regiónov a zabezpečenie trvalo udržateľného rozvoja regiónov, zvyšovanie ekonomickej výkonnosti, konkurencieschopnosti regiónov a rozvoja inovácií v regiónoch, zvyšovanie zamestnanosti a životnej úrovne obyvateľov v regiónoch pri zabezpečení trvalo udržateľného rozvoja.

Podpora regionálneho rozvoja podľa odseku 1 je zameraná najmä na komplexné využívanie vnútorného rozvojového potenciálu územia – prírodných, kultúrnych, materiálnych, finančných, ľudských a inštitucionálnych zdrojov, na podporu zavádzania nových technológií a inovácií pri rešpektovaní vnútorných špecifík regiónu, na rozvoj informatizácie a digitalizácie v regióne, rozvoj hospodárstva a podnikateľského prostredia s cieľom zvýšiť jeho produktivitu, optimalizovať štruktúru hospodárstva, vytvárať nové pracovné miesta a stabilizovať ohrozené pracovné miesta, ďalej na rozvoj ľudských zdrojov vrátane zvyšovania vzdelanostnej úrovne, kvalifikácie a zlepšovania prípravy detí a mladých dospelých na trh práce, na predchádzanie sociálneho vylúčenia a zmierňovanie jeho negatívnych dôsledkov, na podporu rovnosti príležitostí na trhu práce a podporu znevýhodnených komunit, realizáciu verejných prác podporujúcich rozvoj regiónu, na zlepšenie a rozvoj sociálnej infraštruktúry regiónu, na zlepšenie dopravnej a technickej vybavenosti regiónu, inžinierskych stavieb, na rozvoj cestovného ruchu, medzištátnu, cezhraničnú a medziregionálnu spoluprácu v oblasti regionálneho rozvoja v záujme trvalo udržateľného rozvoja regiónu, na zachovanie identity a rozvoj kultúry a starostlivosť o kultúrne dedičstvo regiónov a sídiel, ďalej na rozvoj pôdohospodárstva a rozvoj vidieka, rozvoj vidieckych oblastí a zvyšovanie kvality života na vidieku, takisto na realizáciu opatrení na ochranu, udržiavanie a zveľadovanie životného prostredia a na obmedzovanie vplyvov poškodzujúcich životné prostredie a zlepšenie environmentálnej infraštruktúry regiónu, na ochranu prírody, efektívne využívanie prírodných zdrojov regiónu a využívanie alternatívnych zdrojov energie, ako aj na rozvoj občianskej vybavenosti a rozvoj služieb v regióne, zvyšovanie dostupnosti a kvality bývania, budovanie a posilňovanie štruktúr občianskej spoločnosti, rozvoj prosociálneho správania obyvateľstva, rozvoj telesnej kultúry, športu a turistiky, ochranu, podporu a rozvoj verejného zdravia, atď. Na základe analýzy súčasnej situácie a predpokladov ďalšieho rozvoja sa navrhuje pre obec Strelníky nasledovný strategický cieľ:

„Zabezpečiť trvalo udržateľný rozvoj obce Strelníky po ekonomickej, sociálnej, kultúrnej a environmentálnej stránke. Ekonomický, kultúrny a spoločenský rast bude zabezpečený prostredníctvom disponibilného potenciálu nachádzajúceho sa v ľudských, prírodných a ekonomických zdrojoch. Hlavné zameranie ekonomickej činnosti bude obec smerovať do poľnohospodárstva, cestovného ruchu a ekologicky nezávadnej výroby, pre ktoré má ideálne rozvojové predpoklady. Zabezpečiť ochranu životného prostredia a jeho zveľadovanie hlavne formou rozvoja a kultivácie oddychových zón v obci a v jej blízkom okolí. Obec bude podporovať výrobu, ktorá nezaťažuje životné prostredie. Vytvorí podmienky na modernizáciu existujúcich poľnohospodárskych zón za účelom zlepšenia situácie na trhu práce. Systematickými opatreniami pre podporu malého podnikania sa bude snažiť znižovať nezamestnanosť. V oblasti cestovného ruchu vytvorí podmienky pre šírenie tradičných kultúrnych hodnôt a rozvoj rekreačných služieb v oblasti kultúrnej turistiky, lyžovania, plávania, atď. Pre obyvateľov dôchodkového veku vytvorí podmienky pre dôstojné prežitie staroby v zariadení ZSS STROM“.

Formulácia strategického cieľa vychádza z predpokladu, že budú vytvorené podmienky pre stabilizáciu, rozvoj a adaptáciu ekonomicky aktívnych a výkonných subjektov. Zvyšovanie výkonnosti hospodárstva na udržateľnej úrovni v dlhodobom horizonte a zvyšovanie jeho konkurencieschopnosti sú považované za prioritu. Zároveň však musia byť vytvorené také podmienky, aby sa nezvyšovali verejné výdavky, ale aby nastala ich konsolidácia za účelom podpory nových rozvojových projektov. Navrhovaná stratégia vychádza zo strategických prístupov v rámci regionálneho rozvoja, ktoré sú postavené na:

- aktivizácii nedostatočne využívaného potenciálu a podpore hospodárskeho rozvoja obce a okolia,
- rozšírení a zvýšení podielu aktivít na úrovni partnerstva,
- aktivizácii nástrojov riadenia verejných výdavkov za účelom ich zníženia.

Súbežne je však potrebné venovať pozornosť aj rozvíjaniu ľudských zdrojov. Hlavným zámerom stratégie v tejto oblasti je zapojenie viacerých subjektov a postup riešenia danej problematiky v rámci partnerstva. V oblasti



vybavenia územia dopravnou infraštruktúrou sa stratégia orientuje hlavne na vybudovanie prepojenia regiónu tak, aby bola zabezpečená napojenosť na dopravné koridory v dostatočnom čase a kvalite. Okrem zlepšenia dopravnej obslužnosti sa pozornosť venuje aj rozvoju informačnej spoločnosti. Stratégia v oblasti životného prostredia je zameraná na zlepšenie situácie zavádzaním nových ekologických metód výroby energie, novým prístupom občanov k ochrane životného prostredia. Stratégia je založená na eliminácii kľúčových disparít, ktoré sú bariérou rozvoja a na využití pozitívnych výhod, ktoré poskytujú príležitosti pre dlhodobý rast. To je možné uskutočniť len na úrovni partnerstva – spoluprácou verejného a súkromného sektora a integrovaným prístupom k riešeniu ekonomických, sociálnych a environmentálnych aspektov. Na dosiahnutie strategického cieľa budú slúžiť globálne ciele podľa jednotlivých kľúčových odvetví. Uvedené ciele plne korešpondujú s hlavnými cieľmi definovanými v PHRSR Banskobystrického samosprávneho kraja a podporujú jeho naplnenie.

5.2 Formulácia a návrh stratégie

Strategický plán hospodárskeho rozvoja a sociálneho rozvoja obce pre uvažované obdobie predstavuje rozsiahly komplex analýz a opatrení. V každom období podmieňujú isté opatrenia realizovanie iných. Niektoré sa musia považovať za dôležitejšie pre havarijný stav predmetnej veci, niektoré sú prednostné z hľadiska potrieb a záujmu tej alebo onej skupiny obyvateľov. Limitujúci faktor – dostatok finančných prostriedkov - - nemôže byť dôvodom pre neurčenie strategického cieľa. Len samotná definícia strategického cieľa umožní nasmerovanie rozvoja. Na základe prieskumu a analýzy existujúceho stavu a pri zachovaní princípov všeobecného konsenzu a vzájomnej vyváženosti spracovateľa považujú za prioritné rozvojové oblasti (osi) nasledovné: Pre obec Strelníky je nevyhnutné, aby v súlade s celoeurópskou stratégiou do roku 2027 naplnila kľúčové ciele:

Politika súdržnosti EÚ má aj naďalej podporovať svoje dva hlavné ciele, ktorými sú:

- Investovanie do rastu a zamestnanosti
- Európska územná spolupráca

Pre programové obdobie 2021 – 2027 sa stanovilo päť osobitných cieľov politiky súdržnosti EÚ:

1. Inteligentnejšia Európa
2. Ekologickejšia, nízkouhlíková Európa
3. Prepojenejšia Európa
4. Sociálnejšia Európa
5. Európa bližšie k občanom.

Prioritné rozvojové osi vychádzajú z princípov programového rozpočtovania, prenesených a originálnych kompetencií obce definovaných zákonom 416/2001 Z. z. o prechode niektorých pôsobností z orgánov štátnej správy na obce a na vyššie územné celky, ďalej z ekonomickej a funkčnej klasifikácie (COFOG) a cieľov podpory regionálneho rozvoja v zmysle zákona 309/2014 Z. z. o podpore regionálneho rozvoja. K základným predpokladom realizácie stratégie programu patrí:

- integrovaný prístup (kombinovanie investícií, prierezové riešenie problémov)
- majetkové vysporiadanie vlastníckych vzťahov
- dostatočné financovanie prenesených kompetencií štátnej správy na samosprávu zo štátneho rozpočtu

Pri realizácii stratégie bude zároveň kladený dôraz na rešpektovanie princípov udržateľného rozvoja a podporu synergie medzi ekonomickým, sociálnym a environmentálnym prostredím. Pri formulácii stratégie Programu hospodárskeho rozvoja a sociálneho rozvoja obce Strelníky na roky 2021 - 2030 boli zohľadnené priority Slovenskej republiky formulované v dokumente Partnerská dohoda Slovenskej republiky na roky 2021 - 2027. Udržateľný rozvoj sa chápe v kontexte rozvoja sídelného prostredia obce Strelníky; vo vytvorení systému, ktorý by priebežne vyhodnocoval kvalitu sídelného prostredia, identifikoval jeho narušenia a inicioval ich nápravu. Na zabezpečenie a zlepšenie kvality sídelného prostredia budú mať významný vplyv aj dopravné projekty vytvárajúce predpoklady inteligentného a inkluzívneho rastu. Udržateľný rast sa zakladá na: ochrane životného prostredia, znižovaní emisií, zachovaní biologickej rozmanitosti; zavedení efektívnych inteligentných



Zabezpečiť trvalo udržateľný rozvoj obce Strelníky, po ekonomickej, sociálnej, kultúrnej stránke. Ekonomický, kultúrny a spoločenský rast bude zabezpečený prostredníctvom disponibilného potenciálu nachádzajúceho sa v ľudských, prírodných a ekonomických zdrojoch. Hlavné zameranie ekonomickej činnosti bude obec smerovať do ekologicky nezávadných prevádzok v oblasti cestovného ruchu, priemyslu, poľnohospodárstva a potravinárstva, pre ktoré má ideálne rozvojové predpoklady. Zabezpečiť ochranu životného prostredia a jeho zvelaďovanie hlavne v podobe rozvoja a kultivácie oddychových zón v obci.

Prioritná os. PROGRAM 1. HOSPODÁRSTVO A VEDECKO-TECHNICKÝ ROZVOJ

Podprogram 1.1. Podpora malého a stredného podnikania zo strany obce.
 Podprogram 1.2. Podpora tradičných odvetví priemyslu a poľnohospodárstva.
 Podprogram 1.3. Podpora inovačných aktivít v podnikoch.
 Podprogram 1.4. Energetická efektívnosť a progresívne technológie vo výrobe.

Prioritná os. PROGRAM 2. DOPRAVA A KOMUNIKÁCIE

Podprogram 2.1. Komunikácie
 Podprogram 2.2. Doprava

Prioritná os. PROGRAM 3. TECHNICKÁ INFRAŠTRUKTÚRA

Prioritná os. PROGRAM 4. ODPADOVÉ HOSPODÁRSTVO

Prioritná os. PROGRAM 5. ŽIVOTNÉ PROSTREDIE

Podprogram 5.1. Informovanosť a poradenstvo
 Podprogram 5.2. Ochrana a racionálne využívanie vôd, ochrana pred povodňami
 Podprogram 5.3. Ochrana ovzdušia

Prioritná os. PROGRAM 6. SOCIÁLNE SLUŽBY A ZDRAVOTNÍCTVO

Podprogram 6.1. Sociálne služby
 Podprogram 6.2. Zdravotnícke služby
 Podprogram 6.3. Služby zamestnanosti

Prioritná os. PROGRAM 7. VZDELÁVANIE A ŠPORT

Podprogram 7.1. Vzdelávanie
 Podprogram 7.2. Šport

Prioritná os. PROGRAM 8. KULTÚRA

Podprogram 8.1. Kultúrna infraštruktúra
 Podprogram 8.2. Organizačné zabezpečenie
 Podprogram 8.3. Propagácia v oblasti kultúry

Prioritná os. PROGRAM 9. PROPAGÁCIA A CESTOVNÝ RUCH

Podprogram 9.1. Propagácia obce
 Podprogram 9.2. Rekreačno - relaxačné zázemie obce.
 Podprogram 9.3. Cestovný ruch.

Prioritná os. PROGRAM 10. ADMINISTRATÍVA A BEZPEČNOSŤ

Podprogram 10.1. Administratíva
 Podprogram 10.2. Bezpečnosť

Prioritná os. PROGRAM 11. INFORMATIZÁCIA OBCE

Podprogram 11.1. Budovanie a rozvoj informačnej infraštruktúry.
 Podprogram 11.2. Počítačová gramotnosť.



rozvodných sietí elektrickej energie s využitím IKT, využívaní sietí pokrývajúcich celú EÚ s cieľom poskytnúť podnikom (hlavne malým výrobným spoločnostiam) ďalšiu konkurenčnú výhodu; zlepšovaní podnikateľského prostredia, a to najmä pre MSP; adekvátnej informovanosti spotrebiteľov. Inkluzívny rast (rast dosiahnutý prostredníctvom hospodárstva s vysokou mierou zamestnanosti, ktoré prispieva k hospodárskej, sociálnej a územnej súdržnosti) predstavuje rast založený na efektívnom využívaní vnútorných zdrojov regiónu: ľudských, prírodných, kapitálových. Významným faktorom inkluzívneho rastu je spokojnosť obyvateľov a ich ochota podieľať sa na ňom. Úzko s tým súvisí rozvoj športu, voľnočasových aktivít, aktívneho trávenia voľného času, relaxu, zábavy, kultúry, umenia. Sú to aktivity, ktoré podporujú kreativnosť a ktoré by zohľadňovali potreby všetkých vekových kategórií a boli im súčasne dostupné.

PO 1. Hospodárstvo a vedecko-technický rozvoj

Priority v oblasti rozvoja hospodárstva a vedecko-technického rozvoja spadajú predovšetkým do vytvárania pozitívnych predpokladov na rozvoj podnikateľských aktivít. Ide o vymedzenie priemyselných zón v obci, prípravu pozemkov a zabezpečenie technickej infraštruktúry.

Podprogram 1.1.	Podpora malého a stredného podnikania zo strany obce
Cieľ 1.1	Finančne, legislatívne a technicky podporovať malé a stredné podnikanie zo strany obce.
Opatrenie 1.1.1	Zakladanie a revitalizácia malých a stredných podnikov s majetkovou účasťou obce.
Opatrenie 1.1.2	Podpora rozvoja obchodných a komerčných služieb v obci.
Podprogram 1.2.	Podpora tradičných odvetví priemyslu a poľnohospodárstva
Cieľ 1.2	Zabezpečiť rozvoj tradičných odvetví v obci.
Opatrenie 1.2.1	Podpora SHR a rekonštrukcia budov a hál v areáli hospodárskych dvorov PD.
Podprogram 1.3.	Podpora inovačných aktivít v podnikoch
Cieľ 1.3	Vytvorenie podmienok na rozvoj inovačných aktivít v súkromných podnikoch.
Opatrenie 1.3.1	Zavádzanie nových technológií do súčasných výrobných prevádzok.
Podprogram 1.4.	Energetická efektívnosť a progresívne technológie vo výrobe
Cieľ 1.4	Zvýšenie energetickej efektívnosti na strane výroby aj spotreby a zavádzanie progresívnych technológií v energetike.
Opatrenie 1.4.1	Podpora výstavby zariadení na využívanie obnoviteľných zdrojov energie.

PO 2. Doprava a komunikácie

Výstavba a údržba miestnych komunikácií v správe obce ako aj riešenie technického stavu komunikácií III. triedy v správe BBSK. Zabezpečiť pravidelné a vyhovujúce spojenie obyvateľov obce s regionálnymi centrami prostredníctvom verejnej dopravy.

Podprogram 2.1. Komunikácie	
Cieľ 2.1	Zabezpečiť výstavbu a rekonštrukciu miestnych a štátnych komunikácií.
Opatrenie 2.1.1	Výstavba a rekonštrukcia miestnych komunikácií v obci.
Opatrenie 2.1.2	Výstavba a rekonštrukcia komunikácií III. triedy v obci.
Opatrenie 2.1.3	Výstavba cyklotrás na prepojenie sídiel regiónu.
Opatrenie 2.1.4	Dostavba parkovísk pre potreby občianskej infraštruktúry.
Opatrenie 2.1.5	Dostavba a rekonštrukcia chodníkov popri miestnych komunikáciách.
Opatrenie 2.1.6	Rekonštrukcia/výstavba mostov a lávok.
Podprogram 2.2. Doprava	
Cieľ 2.2	Zabezpečenie dopravného spojenia hromadnou autobusovou dopravou.
Opatrenie 2.2.1	Riešenie zastávok SAD ako prvkov drobnej architektúry (prístrešky, lavičky, sedenia, informačné tabule, zberné nádoby na odpad, zeleň,...).

**PO 3. Technická infraštruktúra**

Rozvoj a udržiavanie technickej infraštruktúry je nevyhnutné z hľadiska prílevu investícií do priemyslu a rozvoja cestovného ruchu, ako aj udržania požadovanej životnej úrovne obyvateľstva. Ide hlavne o zabezpečenie infraštruktúry tých oblastí, ktoré sú potenciálne najvhodnejšie na rozvoj obce.

Cieľ 3	Zabezpečiť rozvoj a rekonštrukciu technickej infraštruktúry v obci.
Opatrenie 3.1	Výstavba inžinierskych sietí v nových lokalitách IBV.
Opatrenie 3.2	Rekonštrukcia a rozšírenie verejného osvetlenia.
Opatrenie 3.3	Revitalizácia pietnych miest v obci.
Opatrenie 3.4	Zásobovanie pitnou vodou.
Opatrenie 3.5	Zvýšenie kapacity elektrickej rozvodnej siete.

PO 4. Odpadové hospodárstvo

Rozvoj a výstavba infraštruktúry odpadového hospodárstva. Výstavba kanalizačnej siete, výstavba a prevádzka zberného dvora pre separovaný zber aj obecného kompostoviska.

Cieľ 4	Nakladanie s komunálnym a drobným stavebným odpadom
Opatrenie 4.1	V súlade s prijatými koncepciami zabezpečiť permanentné znižovanie podielu skládkovanej časti odpadov, organizovať mobilné zbery textílií, kovového odpadu, viacvrstvových obalov nebezpečných odpadov.
Opatrenie 4.2	Zabezpečiť separáciu komunálneho odpadu v obci.
Opatrenie 4.3	Rekultivácia čiernych skládok.
Opatrenie 4.4	Výstavba obecného zberného dvora a kompostoviska.
Opatrenie 4.5	Vybudovanie prístreškov a ohrád pre umiestňovanie domového odpadu, umiestnenie malých zberných nádob na odpadna verejných priestranstvách.
Opatrenie 4.6	Výstavba splaškovej kanalizačnej siete.
Opatrenie 4.7	Dostavba dažďovej kanalizačnej siete.

PO 5. Životné prostredie

Trvalo udržiavané životné prostredie je významným ukazovateľom kvality života. Dlhodobé udržiavanie, ale aj skvalitňovanie prírodného prostredia je spoločným cieľom všetkých obyvateľov obce. Monitorovanie kvality vody a ovzdušia. Optimalizácia nakladania s odpadmi. Informovanosť obyvateľov o životnom prostredí. Propagácia chránených území.

Podprogram 5.1.	Informovanosť a poradenstvo
Cieľ 5.1	Zabezpečiť účinný systém informovanosti a poradenstva
Opatrenie 5.1.1	Spracovať koncepciu zabezpečenia informovanosti, poradenstva a prevencie v oblasti ŽP. Trvale preferovať poradenstvo a prevenciu pred represiou.
Podprogram 5.2.	Ochrana a racionálne využívanie vôd, ochrana pred povodňami
Cieľ 5.2	Zabezpečiť ochranu a racionálne využívanie vôd, ochranu pred povodňami.
Opatrenie 5.2.1	Zabezpečiť dostatok kvalitnej pitnej vody.
Opatrenie 5.2.2	Revitalizácia protizáplavových opatrení.
Opatrenie 5.2.3	Revitalizácia a úprava koryt vodných tokov.
Podprogram 5.3.	Ochrana ovzdušia
Cieľ 5.3	Zabezpečiť účinnú ochranu ovzdušia pred malými a strednými zdrojmi znečistenia nachádzajúcimi sa v katastrálnom území obce.
Opatrenie 5.3..1	Zabezpečiť zníženie produkovaných emisií hlavným zdrojom znečistenia – domácnosťami.
Podprogram 5.4.	Ochrana a rozvoj ostatných zložiek životného prostredia
Cieľ 5.4	Realizácia účinných opatrení v oblasti ostatných zložiek životného prostredia.
Opatrenie 5.4.1	Realizácia protierózných opatrení.
Opatrenie 5.4.2	Výstavba a revitalizácia oddychových zón v obci.



PO 6. Sociálna oblasť a zdravotníctvo

Pokračujúci trend rastu podielu seniorov na počte obyvateľov musí byť sprevádzaný podmienkami, ktoré umožnia dôstojnejšie prežitie nasledujúcich rokov života. Vyšší vek obyvateľov obvykle znamená väčší výskyt špecifických chorôb.

Podprogram 6.1.	Sociálne služby
Cieľ 6.1	Doplniť chýbajúcu infraštruktúru sociálnych zariadení v obci a zvýšiť ich kvalitu.
Opatrenie 6.1.1	Obyvatelia v dôchodkovom veku.
Opatrenie 6.1.2	Mladé rodiny s deťmi.
Opatrenie 6.1.3	Marginalizované skupiny.
Podprogram 6.2.	Zdravotnícke služby
Cieľ 6.2	Zlepšiť úroveň poskytovania zdravotníckych .
Opatrenie 6.2.1	Podpora poradenskej činnosti.
Opatrenie 6.2.2	Zabezpečiť dostupnosť zdravotnej starostlivosti pre dospelých občanov.
Podprogram 6.3.	Služby zamestnanosti
Cieľ 6.3	Zlepšenie zamestnanosti a sociálnej inklúzie rizikových skupín obyvateľov obce.
Opatrenie 6.3.1	Realizácia vzdelávacích kurzov v oblasti malého podnikania.
Opatrenie 6.3.2	Podpora klientov formou individuálneho poradenstva, posudzovania individuálnych schopností a vypracovávaní individuálnych akčných plánov a rozvoj celoživotného poradenstva.
Opatrenie 6.3.3	Podpora poradensko-vzdelávacích aktivít zameraných na získavanie sociálnych zručností pri hľadaní si zamestnania a komunikácie s potenciálnym zamestnávateľom pre znevýhodnených uchádzačov o zamestnanie.

PO 7. Školstvo a šport

Udržanie a rozvoj predškolského vzdelávania a základného vzdelávania v obci. Údržba a skvalitnenie športovej infraštruktúry.

Podprogram 7.1.	Vzdelávanie
Cieľ 7.1	Zabezpečiť rozvoj a údržbu infraštruktúry vzdelávania a zabezpečenie podmienok pre efektívnu vzdelávaciu činnosť v obci.
Opatrenie 7.1.1	Modernizácia zariadenia predškolskej výchovy.
Opatrenie 7.1.2	Modernizácia zariadení povinnej školskej dochádzky.
Podprogram 7.2.	Šport
Cieľ 7.2.	Zabezpečiť trvalé skvalitňovanie vyváženej ponuky rekreačného športu.
Opatrenie 7.2.1	Výstavba a rekonštrukcia športovej infraštruktúry.
Opatrenie 7.2.2	Rozvoj mimoškolskej činnosti – športové kluby, turistika, kultúrne krúžky.

PO 8. Kultúra

Trvalé pôsobenie na kultúrne povedomie obyvateľov širokou paletou kultúrnych aktivít organizovaných externými subjektmi aj miestnymi kultúrnymi spolkami. Vytváranie dôstojných priestorov pre kultúrne aktivity je dôležitou povinnosťou obce. Priebežná a kreatívna propagácia podujatí má vplyv na imidž obce, a tým aj na cestovný ruch. Kultúrne tradície budú šírené aj prostredníctvom cezhraničnej spolupráce.

Podprogram 8.1.	Kultúrna infraštruktúra
Cieľ 8.1	Zachovanie kultúrno–historického potenciálu obce a rozvoj kultúrnych, informačných a voľnočasových aktivít v nadväznosti na rozvoj cestovného ruchu na regionálnej a miestnej úrovni.
Opatrenie 8.1.1	Výstavba multifunkčného kultúrneho zariadenia.
Opatrenie 8.1.2	Rekonštrukcia kultúrnych pamiatok.
Opatrenie 8.1.3	Podpora kultúrnych podujatí v obci.



Podprogram 8.2.	Organizačné zabezpečenie
Cieľ 8.2	Organizačne zabezpečiť ponuku kultúrnych podujatí v obci.
Opatrenie 8.2.1	Spracovať kalendár kultúrnych podujatí na celý rok, tento priebežne aktualizovať. Rozšíriť žánrovú ponuku s orientáciou na hodnotný kultúrny prínos.
Podprogram 8.3.	Propagácia v oblasti kultúry
Cieľ 8.3	Vytvorenie podmienok na efektívnu propagáciu obce v oblasti kultúry.
Opatrenie 8.3.1	Spracovať globálnu koncepciu propagácie obce v multimedialnej forme.
Opatrenie 8.3.2	Propagácia kultúry na internete prostredníctvom webového sídla obce.

PO 9. Propagácia a cestovný ruch

V rámci rozvoja cestovného ruchu je potrebné spracovať koncepciu regionálnej spolupráce s okolitými turistickými lokalitami a domácimi a zahraničnými cestovnými kancelárkami. Nevyhnutnou je taktiež propagácia obce najmä prostredníctvom webového sídla obce. Primárne je potrebné sa sústrediť na propagáciu podujatí.

Podprogram 9.1.	Propagácia obce
Cieľ 9.1	Zabezpečiť účinnú propagáciu obce.
Opatrenie 9.1.1	Aktualizácia webového sídla obce.
Opatrenie 9.1.2	Podpora budovania informačných tabúl v obci.
Podprogram 9.2.	Rekreačno - relaxačné zázemie obce.
Cieľ 9.2	Budovanie relaxačno – rekreačného zázemia obce.
Opatrenie 9.2.1	Podpora vytvárania nových atraktivít v obci.
Podprogram 9.3.	Cestovný ruch.
Cieľ 9.3	Podporovať podnikateľské aktivity v cestovnom ruchu.
Opatrenie 9.3.1	Uzavrieť s podnikateľmi dohody o poskytovaní služieb v agroturistike a cestovnom ruchu a o propagovaní ich služieb obcou.
Opatrenie 9.3.2	Podporovať podnikateľské subjekty, neziskové organizácie a inštitúcie pri získavaní finančných prostriedkov z grantov a fondov EÚ.

PO 10. Administratíva a bezpečnosť

V rámci administratívneho zabezpečenia chodu samosprávy vytvárať vhodné podmienky na efektívny chod úradu. Vytvoriť vhodné pracovné prostredie a technické zabezpečenie.

Podprogram 10.1.	Administratíva
Cieľ 10.1	Zabezpečiť rozvoj administratívnej infraštruktúry a podmienok na výkon samosprávnych funkcií v obci
Opatrenie 10.1.1	Modernizácia obecného úradu.
Podprogram 10.2.	Bezpečnosť
Cieľ 10.2	Vytvorenie podmienok na znižovanie kriminality v obci a ochranu majetku obyvateľov a ostatných subjektov v obci.
Opatrenie 10.2.1	Bezpečnosť.

PO 11. Informatizácia obce

Zabezpečenie technických podmienok pre rozvoj informačnej spoločnosti. Umožniť obyvateľom využívať on-line elektronické služby samosprávy. Vytvoriť vhodné podmienky na prechod na e-government na lokálnej úrovni (e-gov, e-vote, e-services, ...). Umožniť obyvateľom obce a pracovníkom samosprávy zvyšovať svoje znalosti a zručnosti v priestore IKT.

Podprogram 11.1.	Budovanie a rozvoj informačnej infraštruktúry.
Cieľ 11.1	Zabezpečiť technické podmienky na prechod samosprávy na nový typ vládnutia e-Government.



- Opatrenie 11.1.1 Rozvoj infraštruktúry informačných systémov samosprávy.
 Opatrenie 11.1.2 Zavádzanie efektívnych elektronických služieb poskytovaných na úrovni samosprávy.
- Podprogram 11.2. Počítačová gramotnosť.
 Cieľ 11.2 Zvýšenie počítačovej gramotnosti obyvateľov a pracovníkov samosprávy.
 Opatrenie 11.2.1 Podpora zvyšovania počítačových zručností u pracovníkov samosprávy.
 Opatrenie 11.2.2 Podpora zvyšovania počítačových zručností u obyvateľov obce.
 Opatrenie 11.2.3 Podpora vzdelávacích aktivít zameraných na zvyšovanie zručností a vedomostí o internete a motiváciu k používaniu elektronických služieb.

Uvedené prioritné osi – programy je možné rozčleniť z hľadiska funkcie na 3 prioritné oblasti:

- hospodársku – táto zahŕňa oblasti, ktoré vytvárajú predpoklady na rozvoj a fungovanie verejného a súkromného sektora. Ide o základnú technickú infraštruktúru a infraštruktúru zameranú na potreby spoločnosti. Oblasť zahŕňa podnikateľské prostredie a cestovný ruch.
- sociálnu – táto zahŕňa odvetvia rozvoja človeka, teda všetky súčasti verejného sektora, ktoré majú priamy vplyv na rozvoj a kultiváciu fyzickej a duševnej stránky ľudských zdrojov v obci.
- environmentálnu – táto zahŕňa tematiku zneškodňovania odpadov aj starostlivosť o jednotlivé zložky životného prostredia a jeho ochranu.

Prioritná oblasť		
Hospodárska	Sociálna	Environmentálna
Prioritná os: PROGRAM 1. HOSPODÁRSTVO A VEDECKO- TECHNICKÝ ROZVOJ	Prioritná os: PROGRAM 6. SOCIÁLNE SLUŽBY A ZDRAVOTNÍCTVO	Prioritná os: PROGRAM 4. ODPADOVÉ HOSPODÁRSTVO
Prioritná os: PROGRAM 2. DOPRAVA A KOMUNIKÁCIE	Prioritná os: PROGRAM 7. VZDELÁVANIE A ŠPORT	Prioritná os: PROGRAM 5. ŽIVOTNÉ PROSTREDIE
Prioritná os: PROGRAM 3. TECHNICKÁ INFRAŠTRUKTÚRA	Prioritná os: PROGRAM 8. KULTÚRA	
Prioritná os: PROGRAM 9. PROPAGÁCIA A CESTOVNÝ RUCH		
Prioritná os: PROGRAM 10. ADMINISTRATÍVA A BEZPEČNOSŤ		
Prioritná os: PROGRAM 11. INFORMATIZÁCIA OBCE		



Programová časť

Programu hospodárskeho rozvoja a sociálneho rozvoja obce Strelníky

Programovacie obdobie 2021 – 2030



6 Programová časť

6.1 Program 1. Hospodárstvo a vedecko-technický rozvoj

Strategický zámer

Zlepšiť podmienky pre rozvoj podnikateľských aktivít s dôrazom na zvýšenie úrovne zamestnanosti a úrovne a kvality služieb pre obyvateľov obce. V oblasti priemyslu je potrebné okrem zachovania stabilných prvkov výroby všetkými možnými opatreniami podporovať vytváranie nových pracovných príležitostí. Z uvedeného dôvodu sa plánuje intenzifikácia existujúcich výrobných zón, ktoré by významným spôsobom pozitívne ovplyvnili zamestnanosť a ekonomickú stabilitu v obci.

Podprogram 1.1. Podpora malého a stredného podnikania zo strany obce.

Cieľ 1.1	Finančne, legislatívne a technicky podporovať malé a stredné podnikanie zo strany obce.
-----------------	--

Opatrenia podprogramu:

Opatrenie 1.1.1 Zakladanie a revitalizácia malých a stredných podnikov s majetkovou účasťou obce.

Aktivity Tvorba podmienok.

Opatrenie 1.1.2 Podpora rozvoja obchodných a komerčných služieb v obci.

Aktivity Rozšírenie siete obchodných prevádzok potravinárskeho tovaru (ovocie, zelenina, mäsové výrobky, ...).

Podpora zriaďovania prevádzok komerčných služieb.

Podpora zriaďovania prevádzok servisných a opravárenských služieb.

Údržba a skvalitňovanie tradičného obecného trhoviska.

Podpora zriadenia prevádzok maloobchodných predajní.

Podpora zriadenia prevádzok osobných služieb.

Podprogram 1.2. Podpora tradičných odvetví priemyslu a poľnohospodárstva.

Cieľ 1.2	Zabezpečiť rozvoj tradičných odvetví v obci.
-----------------	---

Opatrenia podprogramu:

Opatrenie 1.2.1 Podpora SHR a rekonštrukcia areálov priemyselných zón a hospodárskych dvorov PD.

Aktivity Vypracovanie technickej dokumentácie.

Rekonštrukcia hál a budov.

Modernizácia technologického vybavenia PD.

Obmedzenie negatívnych dôsledkov živočíšnej výroby.

Podpora SHR.

Podprogram 1.3. Podpora inovačných aktivít v podnikoch.

Cieľ 1.3	Vytvorenie podmienok na rozvoj inovačných aktivít v súkromných podnikoch.
-----------------	--

Opatrenia podprogramu:

Opatrenie 1.3.1 Zavádzanie nových technológií do súčasných výrobných prevádzok.

Aktivity Modernizácia technológie v podnikoch výroby.



Podprogram 1.4. Energetická efektívnosť a progresívne technológie vo výrobe.

Cieľ 1.4 Zvýšenie energetickej efektívnosti pri výrobe a spotrebe a zavádzanie progresívnych technológií v energetike.

Opatrenia podprogramu:

Opatrenie 1.4.1 Podpora výstavby zariadení na využívanie obnoviteľných zdrojov energie.

Aktivity Spracovanie technickej dokumentácie.
 Inštalácia slnečných kolektorov na budovu obecného úradu.
 Inštalácia slnečných kolektorov na budovu KD a ZŠs MŠ a ZSS STROM.

6.2 Program 2. Doprava a komunikácie

Strategický zámer

Podpora investičných aktivít so zameraním na modernizáciu a budovanie regionálnych komunikácií (ciest III. triedy) zaisťujúcich dopravnú obsluhu obce Strelníky. Zámerom je zabezpečiť také prepojenie osídlenia, ktoré umožní efektívny pohyb ľudí a tovaru, modernizáciu dopravných subsystémov zabezpečujúcich bezpečné a hygienicky vyhovujúce dopravné trasy. Cieľom investícií do tohto typu dopravnej infraštruktúry je odstránenie identifikovaných nedostatkov v cestnej sieti s ohľadom na environmentálny a bezpečnostný aspekt.

Podprogram 2.1. Komunikácie

Cieľ 2.1 Zabezpečiť výstavbu a rekonštrukciu miestnych komunikácií a ciest III. triedy.

Opatrenia podprogramu:

Opatrenie 2.1.1 Výstavba a rekonštrukcia miestnych komunikácií v obci.

Aktivity Vypracovanie technickej dokumentácie.
 Miestna komunikácia - rekonštrukcia ciest 3,5 km.
 Rekonštrukcia cesty do miestneho cintorína s oporným múrom.
 Rekonštrukcia miestnej komunikácie Híblík-Hutná.
 Rekonštrukcia miestnej komunikácie do ZSS STROM.
 Rekonštrukcia miestnej komunikácie Bielikovie ulica - smer Povrazník.
 Rekonštrukcia miestnej komunikácie od zastávky SAD s označením Fíbek smerom do Baníkovie ulice.
 Rekonštrukcia a dostavba miestnej komunikácie s otočkou pre potreby ZŠ s MŠ a ZSS STROM.

Opatrenie 2.1.2 Výstavba a rekonštrukcia ciest III. triedy v obci zo strany BBSK.

Aktivity Rekonštrukcia cesty III. triedy v dĺžke 0,8 km.

Opatrenie 2.1.3 Výstavba cyklotrás na prepojenie sídiel regiónu.

Aktivity Vypracovanie technickej dokumentácie.
 Dostavba cyklistických trás v prírodnom prostredí (teréne) s infraštruktúrou.

Opatrenie 2.1.4 Dostavba parkovísk pre potreby občianskej infraštruktúry.

Aktivity Vypracovanie technickej dokumentácie.
 Výstavba parkovacích plôch prekrytím miestneho vodného toku - 3x30 m.
 Výstavba parkovacích plôch v Sáríkovej ulici.
 Výstavba parkoviska pre potreby ZŠ s MŠ a ZSS STROM.

Opatrenie 2.1.5 Dostavba a rekonštrukcia chodníkov popri miestnych komunikáciách.

Aktivity Vypracovanie technickej dokumentácie.
 Výstavba chodníka smerom k základnej škole.
 Rekonštrukcia miestnych chodníkov 2,4 km.
 Rekonštrukcia a dostavba chodníka do cintorína.
 Výstavba nového chodníka v časti Sáríkovie ulica.



- Opatrenie 2.1.6 Rekonštrukcia/výstavba mostov a lávok.
Aktivity Rekonštrukcia miestnych premostení v počte 6.
- Opatrenie 2.1.7 Úprava dopravnej infraštruktúry.
Aktivity Vyznačenie priechodov pre chodcov na frekventovaných uliciach obce.
 Vybudovanie dopravného značenia.
 Zriadenie priechodov pre chodcov k zastávkam SAD.
 Osadenie dopravných retardérov na kritických miestach – ZŠ s MŠ, ZSS STROM.

Podprogram 2.2. Doprava

Cieľ 2.2 Zabezpečenie dopravného spojenia hromadnou autobusovou dopravou.

Opatrenia podprogramu:

- Opatrenie 2.2.1 Riešenie zastávok SAD ako prvkov drobnej architektúry (prístrešky, lavičky, sedenia, informačné tabule, zberné nádoby na odpad, zeleň,...).
Aktivity Vypracovanie technickej dokumentácie.
 Rekonštrukcia a dostavba zastávok SAD.

6.3 Program 3. Technická infraštruktúra

Strategický zámer

Rozvoj komplexnej infraštruktúry podporujúcej rozvoj obce a zohľadňujúcej rast kvality života obyvateľov obce a životného prostredia. Rozvoj infraštruktúry bude smerovať hlavne k jej rozšíreniu na potenciálne priemyselné zóny v obci, IBV, ako aj na rekonštrukciu súčasnej infraštruktúry – vodovodnej, elektrickej, komunikačnej.

Cieľ 3 Zabezpečiť rozvoj a rekonštrukciu technickej infraštruktúry v obci.

Opatrenia podprogramu:

- Opatrenie 3.1 Výstavba inžinierskych sietí v nových lokalitách IBV.
Aktivity Vypracovanie technickej dokumentácie.
 Príprava štúdie k možnosti IBV v lokalite Pod Paltusovie ulicou, iné označenie Hodrušovie záhrady.
 Príprava štúdie k možnosti IBV v lokalite Nad školou.
 Príprava štúdie k možnosti IBV v lokalite Pri radovke - Fíbek.
 Príprava štúdie k možnosti IBV v lokalite Hlinačky.
 Príprava štúdie k možnosti IBV v lokalite Sáríkovie ulica.
- Opatrenie 3.2 Rekonštrukcia a rozšírenie verejného osvetlenia.
Aktivity Vypracovanie technickej dokumentácie a príprava projektového spisu.
 Rozšírenie verejného osvetlenia – LED osvetlenie.
 Intenzifikácia svetelných bodov.
 Výstavba verejného osvetlenia v nových lokalitách IBV.
 Intenzifikácia osvetlenia popri hlavnej ceste.
 Výstavba verejného osvetlenia na Hornom konci po Kolibu.
- Opatrenie 3.3 Revitalizácia pietnych miest v obci.
Aktivity Spracovanie technickej dokumentácie.
 Revitalizácia areálu obecného cintorína.
 Rekonštrukcia oplotenia obecného cintorína.
 Rekonštrukcia budovy domu smútku.
 Doplnenie lavíc do domu smútku a výstavba prístrešku.
- Opatrenie 3.4 Zásobovanie pitnou vodou.



Aktivity	Spracovanie technickej dokumentácie. Výstavba vodojemu pre verejný vodovod. Dobudovanie vodovodu pre územie celej obce - 3 km.
Opatrenie 3.5	Zvýšenie kapacity elektrickej rozvodnej siete.
Aktivity	Realizácia trafostaníc a NN rozvodov v rozvojových zónach. Rekonštrukcia elektrických rozvodov NN – zemné vedenie. Rekonštrukcia pôvodných trafostaníc. Výstavba trafostaníc pre nové lokality.

6.4 Program 4. Odpadové hospodárstvo

Strategický zámer

Vytvorenie efektívneho a spoľahlivého systému odvádzania a zneškodňovania odpadov produkovaných subjektmi. Zabezpečiť výstavbu splaškovej a dostavbu dažďovej kanalizačnej siete. Vytvoriť podmienky na odvoz a likvidáciu TKO a nebezpečného odpadu, vytvorenie podmienok na efektívnu separáciu odpadu v obci.

Cieľ 4	Nakladanie s komunálnym a drobným stavebným odpadom.
---------------	---

Opatrenia podprogramu:

Opatrenie 4.1	V súlade s prijatými koncepciami zabezpečiť permanentné znižovanie podielu skládkovanej časti odpadov, organizovať mobilné zbery textílií, kovového odpadu, viacvrstvových obalov nebezpečných odpadov.
Aktivity	Zvýšiť environmentálne povedomie ľudí. Zabezpečenie zberného kontajneru 2 x ročne.
Opatrenie 4.2	Zabezpečiť separáciu komunálneho odpadu v obci.
Aktivity	Ekonomicky motivovať obyvateľstvo. Zabezpečiť požadované podmienky pre realizáciu separovaného zberu. Zabezpečenie nádob pre separovaný zber. Obstaranie kompostérov pre domáce kompostovanie.
Opatrenie 4.3	Rekultivácia čiernych skládok.
Aktivity	Lokalizácia čiernych skládok. Sanácia environmentálnych záťaží - Bielikovie ul., nad Kolibou pod Vartou, pod futbalovým ihriskom.
Opatrenie 4.4	Výstavba a dovybavenie obecnej kompostárne a zberného dvora.
Aktivity	Vypracovanie technickej dokumentácie. Výstavba malej obecnej kompostárne (do 100 ton). Výstavba zberného dvora pre separovaný zber – odkúpenie pozemkov, infraštruktúra, inžinierske siete. Oplotenie areálu zberného dvora. Obstaranie mechanizácie pre obecnú kompostáreň (traktor, vlečka, štiepkovač). Obstaranie mechanizácie a technológie pre zberný dvor. Vybudovanie stojísk na kontajnery pre separovaný zber.
Opatrenie 4.5	Výstavba splaškovej kanalizačnej siete.
Aktivity	Dobudovanie jednotnej obecnej kanalizačnej siete v rozsahu celej obce, s napojením obce na ČOV. Vybudovanie ČOV.
Opatrenie 4.6	Dostavba dažďovej kanalizačnej siete.
Aktivity	Vypracovanie technickej dokumentácie. Revitalizácia odvodňovacích kanálov na zber povrchovej vody. Výstavba dažďovej kanalizácie v rozvojových zónach.



6.5 Program 5. Životné prostredie

Strategický zámer

Strategickým zámerom obce je nielen zachovanie existujúceho dobrého stavu životného prostredia a zvyšovania jeho kvality, ale aj eliminácia slabých stránok, neustála osвета, výchova a informovanosť o stave životného prostredia.

Podprogram 5.1. Informovanosť a poradenstvo

Cieľ 5.1 Zabezpečiť účinný systém informovanosti a poradenstva.

Opatrenia podprogramu:

Opatrenie 5.1.1 Spracovať koncepciu zabezpečenia informovanosti, poradenstva a prevencie v oblasti ŽP. Trvale preferovať poradenstvo a prevenciu pred represiou.

Aktivity Vypracovanie koncepcie pre ochranu životného prostredia v obci. Prezentácia a šírenie osvetu v oblasti životného prostredia.

Podprogram 5.2. Ochrana a racionálne využívanie vôd, ochrana pred povodňami

Cieľ 5.2 Zabezpečiť ochranu a racionálne využívanie vôd, ochranu pred povodňami.

Opatrenia podprogramu:

Opatrenie 5.2.1 Zabezpečiť dostatok kvalitnej pitnej vody, minimalizovať straty vo vodovodných sieťach.

Aktivity Údržba a dostavba existujúcej vodovodnej siete.

Opatrenie 5.2.2 Revitalizácia protizáplavových opatrení.

Aktivity Spracovanie technickej dokumentácie. Výstavba a revitalizácia protipovodňových opatrení v časti Hlinačky. Vybudovanie nádrží na zachytávanie dažďovej vody v areáli ZŠ s MŠ a ZSS STROM (využitie na závlahu, požiarnu vodu) príp. aj z KD + predajne Sama.

Opatrenie 5.2.3 Revitalizácia a úprava korýt vodných tokov..

Aktivity Vypracovanie technickej dokumentácie. Revitalizácia koryta toku Vódka. Prekrytie miestneho potoka s využitím plochy pre oddychové centrum (2 časti). Oprava prekrytia miestneho potoka v centre obce.

Podprogram 5.3. Ochrana ovzdušia

Cieľ 5.3 Zabezpečiť účinnú ochranu ovzdušia pred malými a strednými zdrojmi znečistenia nachádzajúcimi sa v katastrálnom území obce.

Opatrenia podprogramu:

Opatrenie 5.3..1 Zabezpečiť zníženie produkovaných emisií hlavným zdrojom znečistenia – domácnosťami.

Aktivity Obmedziť spaľovanie fosílnych palív. Prechod na alternatívne zdroje vykurovania.

Podprogram 5.4. Ochrana a rozvoj ostatných zložiek životného prostredia

Cieľ 5.4 Realizácia účinných opatrení v oblasti ostatných zložiek životného prostredia.

Opatrenia podprogramu:

Opatrenie 5.4.1 Realizácia protieróznych opatrení.

Aktivity Spracovanie technickej dokumentácie. Na rizikových lokalitách vysadiť pásy protieróznej krovinovej vegetácie.



- Opatrenie 5.4.2 Výstavba a revitalizácia oddychových zón v obci.
 Aktivity Spracovanie technickej dokumentácie.
 Revitalizácia centra obce Strelníky.
 Modernizácia pôvodných oddychových zón.

6.6 Program 6. Sociálne služby a zdravotníctvo

Strategický zámer

Neustále rozvíjať širokú paletu sociálnych a zdravotných služieb poskytovaných v obci. Dbáť o ich dostupnosť, kvalitu a vzájomnú vyváženosť za účelom dosiahnutia dôstojných podmienok života všetkých kategórií obyvateľov obce.

Podprogram 6.1. Sociálne služby

Cieľ 6.1 Doplniť chýbajúcu infraštruktúru sociálnych zariadení v obci a zvýšiť ich kvalitu.

Opatrenia podprogramu:

- Opatrenie 6.1.1 Obyvatelia v dôchodkovom veku.
 Aktivity Zabezpečenie terénnej sociálnej služby.
 Zriadenie priestorov pre stretávanie obyvateľov v dôchodkovom veku.
 Zriadenie denného stacionára.
 Zabezpečenie služby donášky nákupov starším obyvateľom obce.
 Dostavba kapacít zariadenia sociálnych služieb.
 Modernizácia vybavenia priestorov ZSS STROM.
- Opatrenie 6.1.2 Mladé rodiny s deťmi.
 Aktivity Výber vhodnej alternatívny zariadenia zariadenia.
 Vypracovanie technickej dokumentácie.
 Zriadenie centra pre matky s deťmi.
 Podpora mladých rodín s deťmi.
 Výstavba nájomnej bytovej výstavby v obci Strelníky – 12 bytových jednotiek.
- Opatrenie 6.1.3 Marginalizované skupiny.
 Aktivity Výstavba núdzového bývania.

Podprogram 6.2. Zdravotnícke služby

Cieľ 6.2 Zlepšiť úroveň poskytovania zdravotníckych a sociálnych služieb.

Opatrenia podprogramu:

- Opatrenie 6.2.1 Podpora poradenskej činnosti.
 Aktivity Zabezpečenie personálnych kapacít.
 Zabezpečenie priestorov.
- Opatrenie 6.2.2 Zabezpečiť dostupnosť zdravotnej starostlivosti pre dospelých občanov.
 Aktivity Spracovanie technickej dokumentácie.
 Rekonštrukcia priestorov budovy zdravotného strediska Strelníky + vykurovania.

Podprogram 6.3. Služby zamestnanosti

Cieľ 6.3 Zlepšenie zamestnanosti a sociálnej inklúzie rizikových skupín obyvateľov obce.

Opatrenia podprogramu:

- Opatrenie 6.3.1 Realizácia vzdelávacích kurzov v oblasti malého podnikania.
 Aktivity Finančné a personálne zabezpečenie.



- Opatrenie 6.3.2 Podpora klientov formou individuálneho poradenstva, posudzovania individuálnych schopností a vypracovávaní individuálnych akčných plánov a rozvoj celoživotného poradenstva.
- Aktivity Zabezpečenie priestorov na uskutočňovanie poradenských služieb.
Personálne zabezpečenie poradenstva.
- Opatrenie 6.3.3 Podpora poradensko-vzdelávacích aktivít zameraných na získavanie sociálnych zručností pri hľadaní si zamestnania a komunikácie s potenciálnym zamestnávateľom pre znevýhodnených uchádzačov o zamestnanie.
- Aktivity Zabezpečenie priestorov na uskutočňovanie poradenských služieb.
Personálne zabezpečenie poradenstva.

6.7 Program 7. Vzdelávanie a šport

Strategický zámer

Zabezpečenie všestranného rozvoja detí a mládeže. Zlepšenie technického stavu a vybavenia materskej školy. V športe umožniť ponuku čo najširšej palety služieb, zabezpečiť čo najefektívnejšie a transparentné využitie verejných financií v prospech všetkých občanov obce. Podpora existujúcich športových podujatí, ako aj vytváranie vhodných podmienok pre rozvoj rôznych druhov športu nielen pre obyvateľov obce.

Podprogram 7.1. Vzdelávanie

Cieľ 7.1 Zabezpečiť rozvoj a údržbu infraštruktúry vzdelávania a zabezpečenie podmienok pre efektívnu vzdelávaciu činnosť v obci.

Opatrenia podprogramu:

- Opatrenie 7.1.1 Modernizácia zariadenia predškolskej výchovy.
- Aktivity Spracovanie technickej dokumentácie.
Modernizácia interiérov a zabezpečenie zariadenia MŠ.
Modernizácia vybavenia materskej školy.
- Opatrenie 7.1.2 Modernizácia zariadení povinnej školskej dochádzky.
- Aktivity Spracovanie technickej dokumentácie.
Rekonštrukcia sietí a vykurovania základnej školy.
Modernizácia školskej jedálne.
Výmena výťahu v budove základnej školy.
Rekonštrukcia sklených výplní na budove základnej školy.
Výmena dverí základnej školy.
Modernizácia osvetlenia v budove základnej školy.
Rekonštrukcia vonkajších rozvodov vody a kanalizácie ZŠ.
Vybudovanie vonkajšieho osvetlenia areálu ZŠ s MŠ a ZSS STROM, odkúpenie pozemkov a vysporiadanie majetkovo-právnych vzťahov.
Rekonštrukcia multifunkčného ihriska v areáli základnej školy.
Solárny ohrev TUV v budove ZŠ s MŠ a ZSS STROM, Strelníky č. 42.
Oporný múr oplotení v areáli ZŠ s MŠ a ZSS STROM, Strelníky č. 42.
Rekonštrukcia kotolne, vykurovania a zdravotníckej v budove ZŠ s MŠ, Strelníky č. 42.
Modernizácia IT vybavenia ZŠ.
Revitalizácia areálu ZŠ.
Zníženie energetickej náročnosti budovy ZŠ s MŠ a ZSS STROM



Podprogram 7.2. Šport

Cieľ 7.2. Zabezpečiť trvalé skvalitňovanie vyváženej ponuky výkonnostného a rekreačného športu.

Opatrenia podprogramu:

- Opatrenie 7.2.1 Výstavba a rekonštrukcia športovej infraštruktúry.
 Aktivity Spracovanie technickej dokumentácie.
 Rekonštrukcia oplotenia areálu ihriska TJ.
 Rekonštrukcia ihriska TJ.
 Výstavba amfiteátra pri ihrisku TJ.
 Odvodnenie futbalového ihriska.
 Výstavba športovej haly.

6.8 Program 8. Kultúra

Strategický zámer

Trvalé pôsobenie na kultúrne povedomie obyvateľov širokou paletou kultúrnych aktivít organizovaných externými subjektmi. Vytváranie dôstojných priestorov pre kultúrne aktivity je povinnosť obce. Priebežná a kreatívna propagácia podujatí má vplyv na imidž obce, a tým aj na cestovný ruch.

Podprogram 8.1. Kultúrna infraštruktúra

Cieľ 8.1 Zachovanie kultúrno–historického potenciálu obce a rozvoj kultúrnych, informačných a voľnočasových aktivít v nadväznosti na rozvoj cestovného ruchu na regionálnej a miestnej úrovni.

Opatrenia podprogramu:

- Opatrenie 8.1.1 Výstavba multifunkčného kultúrneho zariadenia.
 Aktivity Vypracovanie technickej dokumentácie.
 Zníženie energetickej náročnosti KD, oprava elektroinštalácie, rekonštrukcia a vyregulovanie ÚK.
 Elektronická javisková technika v KD Strelníky.
 Rekonštrukcia a modernizácia vybavenia kuchyne KD.
- Opatrenie 8.1.2 Rekonštrukcia kultúrnych pamiatok.
 Aktivity Rekonštrukcia pamiatok.
 Osadenie pamätných tabúl.
 Rekonštrukcia objektu „Ludovky“ – obnova fasády do pôvodného stavu, výmena okien a dverí a vybudovanie vykurovania, možnosť umiestnenia knižnice do priestorov kaderníctva.
 Rekonštrukcia starej zvonice.
- Opatrenie 8.1.3 Podpora kultúrnych podujatí v obci.
 Aktivity Vypracovanie technickej dokumentácie.
 Zavedenie nových podujatí, obnovenie ďalších tradícií.
 Kultúrna infraštruktúra v obci pre podporu cestovného ruchu.
 Vybudovanie zariadenia pre kultúrne podujatia v obci – amfiteáter s hľadiskom.



Podprogram 8.2. Organizačné zabezpečenie

Cieľ 8.2 Organizačne zabezpečiť ponuku kultúrnych podujatí v obci.

Opatrenia podprogramu:

Opatrenie 8.2.1 Spracovať kalendár kultúrnych podujatí na celý rok, tento priebežne aktualizovať. Rozšíriť žánrovú ponuku s orientáciou na hodnotný kultúrny prínos.

Aktivity Personálne a finančné zabezpečenie.
Spracovanie kalendár kultúrnych podujatí.

Podprogram 8.3. Propagácia v oblasti kultúry

Cieľ 8.3 Vytvorenie podmienok na efektívnu propagáciu obce v oblasti kultúry.

Opatrenia podprogramu:

Opatrenie 8.3.1 Spracovať globálnu koncepciu propagácie obce v multimedialnej forme.

Aktivity Personálne a finančné zabezpečenie.
Spracovanie koncepcie v multimedialnej forme.

Opatrenie 8.3.2 Propagácia kultúry na internete prostredníctvom webového sídla obce.

Aktivity Finančné zabezpečenie.
Obsahová analýza webového sídla.
Priebežná aktualizácia webového sídla.

6.9 Program 9. Propagácia a cestovný ruch

Strategický zámer

Budovať dobré meno obce a docieľať, aby sa stala vyhľadávaným miestom cestovného ruchu v oblasti športu, kultúry a turistiky a využitím prírodného potenciálu, ktorý ponúka blízke aj širšie okolie obce.

Podprogram 9.1. Propagácia obce

Cieľ 9.1 Zabezpečiť účinnú propagáciu obce.

Opatrenia podprogramu:

Opatrenie 9.1.1 Aktualizácia webového sídla obce.

Aktivity Finančné zabezpečenie.
Obsahová analýza webového sídla obce.
Priebežná aktualizácia webového sídla obce.

Opatrenie 9.1.2 Podpora budovania informačných tabúl v obci.

Aktivity Budovanie a inštalácia tabúl informujúcich o atraktivitách obce.
Budovanie a inštalácia tabúl propagujúcich kultúrne hodnoty obce.

Podprogram 9.2. Rekreačno - relaxačné zázemie obce.

Cieľ 9.2 Budovanie relaxačno – rekreačného zázemia obce.

Opatrenia podprogramu:

Opatrenie 9.2.1 Podpora vytvárania nových atraktivít v obci.

Aktivity Spracovanie technickej dokumentácie.
Vybudovanie solárneho ohrevu vody na kúpalisku.
Výstavba vyhladkovej veže a náučného chodníka - Varta.



- Zriadenie požičovne bicyklov.
- Výstavba bobovej dráhy v priestore lyžiarskeho vleku.
- Výstavba oddychovej zóny pre cyklistov s vodou a nabíjačkou na elektro bicykle.
- Výstavba elektronickej informačnej tabule v centre obce.
- Výstavba občerstvenia v areáli kúpaliska.

Podprogram 9.3. Cestovný ruch.

Cieľ 9.3 Podporovať podnikateľské aktivity v cestovnom ruchu.

Opatrenia podprogramu:

Opatrenie 9.3.1 Uzavrieť s podnikateľmi dohody o poskytovaní služieb v agroturistike a cestovnom ruchu a o propagovaní ich služieb obcou.

Aktivity Zabezpečenie personálnych kapacít.

Opatrenie 9.3.2 Podporovať podnikateľské subjekty, neziskové organizácie a inštitúcie pri získavaní finančných prostriedkov z grantov a fondov EÚ.

Aktivity Zabezpečenie personálnych kapacít.

6.10 Program 10. Administratíva a bezpečnosť

Strategický zámer

Vytvoriť podmienky na efektívnu prácu obecného úradu. Vytvoriť vyhovujúce podmienky na poskytovania verejných služieb, estetizácia a funkčnosť miesta kontaktu so zákazníkmi obecného úradu, vytváranie vhodných technických a pracovných podmienok na obecnom úrade. Vytvorenie podmienok na znižovanie kriminality v obci a ochranu majetku obyvateľov a ostatných subjektov v obci.

Podprogram 10.1. Administratíva

Cieľ 10.1 Zabezpečiť rozvoj administratívnej infraštruktúry a podmienok na výkon samosprávnych funkcií v obci

Opatrenia podprogramu:

Opatrenie 10.1.1 Modernizácia obecného úradu.

Aktivity Modernizácia vybavenia úradu.
Rekonštrukcia budovy obecného úradu.

Podprogram 10.2. Bezpečnosť

Cieľ 10.2 Vytvorenie podmienok na znižovanie kriminality v obci a ochranu majetku obyvateľov a ostatných subjektov v obci.

Opatrenia podprogramu:

Opatrenie 10.2.1 Bezpečnosť.

Aktivity Modernizácia miestneho rozhlasu .
Realizácia kamerového systému v obci.
Rekonštrukcia objektu požiarnej zbrojnice.
Modernizácia techniky požiarnej zbrojnice.

6.11 Program 11. Informatizácia obce

Strategický zámer

Zabezpečenie technických podmienok pre rozvoj informačnej spoločnosti. Umožniť obyvateľom využívať on-line elektronické služby samosprávy. Vytvoriť vhodné podmienky na prechod na e-Government na lokálnej



úrovni (e-vote, e-services,...). Umožniť obyvateľom obce a pracovníkom samosprávy zvyšovať svoje znalosti a zručnosti v priestore IKT.

Podprogram 11.1. Budovanie a rozvoj informačnej infraštruktúry.

Cieľ 11.1 Zabezpečiť technické podmienky na prechod samosprávy na nový typ vládnutia e - Government.

Opatrenia podprogramu:

Opatrenie 11.1.1 Rozvoj infraštruktúry informačných systémov samosprávy.

Aktivity Technické zabezpečenie IS.
Tvorba základného SW na komunikáciu občan – samospráva – podnikateľské subjekty.
Zvýšenie dostupnosti signálu mobilných operátorov.
Realizácia wi-fi v centrálnej časti obce.

Opatrenie 11.1.2 Zavádzanie efektívnych elektronických služieb poskytovaných na úrovni samosprávy.

Aktivity Tvorba aplikačného softwaru na zabezpečenie elektronických služieb v obci.
Tvorba SW na realizáciu e-vote na miestnej úrovni.

Podprogram 11.2. Počítačová gramotnosť.

Cieľ 11.2 Zvýšenie počítačovej gramotnosti obyvateľov a pracovníkov samosprávy.

Opatrenia podprogramu:

Opatrenie 11.2.1 Podpora zvyšovania počítačových zručností u pracovníkov samosprávy.

Aktivity Realizácia kurzov v oblasti nových SW pre pracovníkov miestnej samosprávy.

Opatrenie 11.2.2 Podpora zvyšovania počítačových zručností u obyvateľov obce.

Aktivity Realizácia kurzov na zvyšovanie počítačových zručností u obyvateľov obce.
Realizácia kurzov na obsluhu a používanie obecného informačného a komunikačného systému.

Opatrenie 11.2.3 Podpora vzdelávacích aktivít zameraných na zvyšovanie zručností a vedomostí o internete a motiváciu k používaniu internetu a elektronických služieb.

Aktivity Realizácia kurzov na zvyšovanie vedomostí o internete.



7 Merateľné indikátory

Monitorovanie Programu hospodárskeho a sociálneho rozvoja obce Strelníky sa vykonáva na základe súboru indikátorov priradených k jednotlivým cieľom a opatreniam (ktoré môžu byť priebežne konkretizované). Indikátory podporujú oprávnenosť verejných výdavkov na jednotlivé opatrenia a zároveň preukazujú ekonomickú účinnosť realizovaných verejných výdavkov. Indikátory budú zároveň základným faktorom pri tvorbe kritérií na čerpanie finančnej podpory z nenávratných zdrojov.

7.1 Program 1. Hospodárstvo a vedecko-technický rozvoj

Podprogram 1.1. Podpora malého a stredného podnikania zo strany obce.

Cieľ 1.1 Finančne, legislatívne a technicky podporovať malé a stredné podnikanie zo strany obce.

Opatrenia	Názov	Merateľné indikátory	Typ	Merná jednotka	Inform. zdroj	Vých. hodnota	Cieľová hodnota
Opatrenie 1.1.1	Zakladanie a revitalizácia malých a stredných podnikov s majetkovou účasťou obce.	Počet vytvorených nových pracovných miest	dopad	počet	podn. subjekt	0	10
		Počet revitalizovaných podnikateľských subjektov	dopad	počet	podn. subjekt	0	1
		Nárast tržieb	výsledok	%	podn. subjekt	7	15
Opatrenie 1.1.2	Podpora rozvoja obchodných a komerčných služieb v obci.	Počet vytvorených nových pracovných miest	dopad	počet	podn. subjekt	0	5
		Počet nových podnikateľských subjektov	dopad	počet	podn. subjekt	0	5
		Celková predajná plocha	výsledok	m ²	podn. subjekt	0	500

Podprogram 1.2. Podpora tradičných odvetví priemyslu a poľnohospodárstva.

Cieľ 1.2 Zabezpečiť rozvoj tradičných odvetví v obci.

Opatrenia	Názov	Merateľné indikátory	Typ	Merná jednotka	Inform. zdroj	Vých. hodnota	Cieľová hodnota
Opatrenie 1.2.1	Podpora SHR a rekonštrukcia budov a hál v areáli hospodárskych dvorov PD.	Počet vytvorených nových pracovných miest	dopad	počet	podn. subjekt	0	15
		Nárast pridanej hodnoty	dopad	%	podn. subjekt	5	10
		Nárast tržieb	výsledok	%	podn. subjekt	7	15
		Počet podporených projektov	výstup	počet	podn. subjekt	0	5
		Výdavky na inovácie	výsledok	€	podn. subjekt	0	1 mil.



Podprogram 1.3. Podpora inovačných aktivít v podnikoch.

Cieľ 1.3 Vytvorenie podmienok na rozvoj inovačných aktivít v súkromných podnikoch.

Opatrenia	Názov	Merateľné indikátory	Typ	Merná jednotka	Inform. zdroj	Vých. hodnota	Cieľová hodnota
Opatrenie 1.3.1	Zavádzanie nových technológií do súčasných výrobných prevádzok.	Počet vytvorených nových pracovných miest	dopad	počet	podn. subjekt	0	10
		Nárast pridanej hodnoty	dopad	%	podn. subjekt	5	15
		Nárast tržieb	výsledok	%	podn. subjekt	5	10
		Výdavky na inovácie	výsledok	€	podn. subjekt	0	1mil..

Podprogram 1.4. Energetická efektívnosť a progresívne technológie vo výrobe.

Cieľ 1.4 Zvýšenie energetickej efektívnosti na strane výroby aj spotreby a zavádzanie progresívnych technológií v energetike.

Opatrenia	Názov	Merateľné indikátory	Typ	Merná jednotka	Inform. zdroj	Vých. hodnota	Cieľová hodnota
Opatrenie 1.4.1	Podpora výstavby zariadení na využívanie obnoviteľných zdrojov energie.	Objem preinvestovaných prostriedkov	výsledok	€	obec Strelníky	0	100 tis.
		Objem vyprodukovanej elektrickej energie	výsledok	kWA	obec Strelníky	0	500
		Počet vytvorených nových pracovných miest	dopad	počet	obec Strelníky	0	0

7.2 Program 2. Doprava a komunikácie

Podprogram 2.1. Komunikácie

Cieľ 2.1 Zabezpečiť výstavbu a rekonštrukciu miestnych komunikácií a ciest III. triedy.

Opatrenia	Názov	Merateľné indikátory	Typ	Merná jednotka	Inform. zdroj	Vých. hodnota	Cieľová hodnota
Opatrenie 2.1.1	Výstavba a rekonštrukcia miestnych komunikácií v obci.	Dĺžka rekonštruovaných a novovybudovaných ciest III. triedy a miestnych komunikácií	výstup	km	obec Strelníky	0	0,8
		Dĺžka novovybudovaných chodníkov	výstup	km	obec Strelníky	0	0
		Počet užívateľov podporených projektov	výsledok	počet	obec Strelníky	0	777
		Počet vytvorených pracovných miest	výsledok	počet	obec Strelníky	0	0



Opatrenie 2.1.2	Výstavba a rekonštrukcia ciest III. triedy v obci zo strany BBSK.	Dĺžka rekonštruovaných a novovybudovaných ciest III. triedy a miestnych komunikácií	výstup	km		0	3,8
		Dĺžka novovybudovaných chodníkov	výstup	km	obec Strelníky	0	0
		Počet užívateľov podporených projektov	výsledok	počet	obec Strelníky	-	-
		Počet vytvorených pracovných miest	výsledok	počet	obec Strelníky	0	0
Opatrenie 2.1.3	Výstavba cyklotrás na prepojenie sídiel regiónu.	Dĺžka vybudovaných cyklotrás	výstup	km	obec Strelníky	0	10
		Počet užívateľov podporených projektov	výsledok	počet	obec Strelníky	0	777
		Počet nových návštevníkov obce	výsledok	počet	obec Strelníky	0	2500
		Počet vytvorených pracovných miest	výsledok	počet	obec Strelníky	0	0
Opatrenie 2.1.4	Dostavba parkovísk pre potreby občianskej infraštruktúry.	Počet novovybudovaných parkovacích miest	výstup	počet	obec Strelníky	0	70
		Počet užívateľov podporených projektov	výsledok	počet	obec Strelníky	0	777
		Počet vytvorených pracovných miest	výsledok	počet	obec Strelníky	0	0
Opatrenie 2.1.5	Dostavba a rekonštrukcia chodníkov popri miestnych komunikáciách.	Dĺžka rekonštruovaných chodníkov	výstup	km	obec Strelníky	0	0
		Dĺžka novovybudovaných chodníkov	výstup	km	obec Strelníky	0	5
		Počet užívateľov podporených projektov	výsledok	počet	obec Strelníky	0	777
		Počet vytvorených pracovných miest	výsledok	počet	obec Strelníky	0	0
Opatrenie 2.1.6	Rekonštrukcia/výstavba mostov a lávok.	Počet zrekonštruovaných/vybudovaných mostov	výstup	počet	obec Strelníky	6	6
		Počet užívateľov podporených projektov	výsledok	počet	obec Strelníky	-	-
Opatrenie 2.1.7	Úprava dopravnej infraštruktúry.	Počet novovybudovaných dopravných technických zariadení	výsledok	počet	obec Strelníky	0	5
		Dĺžka novovybudovaných komunikácií	výstup	km	obec Strelníky	0	0


Podprogram 2.2. Doprava

Cieľ 2.2 Zabezpečenie dopravného spojenia hromadnou autobusovou dopravou, prípadne železničnou dopravou.

Opatrenia	Názov	Merateľné indikátory	Typ	Merná jednotka	Inform. zdroj	Vých. hodnota	Cieľová hodnota
Opatrenie 2.2.1	Riešenie zastávok SAD ako prvkov drobnej architektúry (prístrešky, lavičky, sedenia, informačné tabule, zberné nádoby, zeleň,...).	Počet zrekonštruovaných zastávok SAD	výstup	počet	obec Strelníky	0	3
		Počet užívateľov podporených projektov	výsledok	počet	obec Strelníky	0	777
		Počet vytvorených pracovných miest	výsledok	počet	obec Strelníky	0	0

7.3 Program 3. Technická infraštruktúra

Cieľ 3 Zabezpečiť rozvoj a rekonštrukciu technickej infraštruktúry v obci.

Opatrenia	Názov	Merateľné indikátory	Typ	Merná jednotka	Inform. zdroj	Vých. hodnota	Cieľová hodnota
Opatrenie 3.1	Výstavba inžinierskych sietí v nových lokalitách.	Celková nová plocha pre IBV	výsledok	ha	obec Strelníky	0	5
		Počet nových obyvateľov obce	dopad	osoby	obec Strelníky	0	90
Opatrenie 3.2	Rekonštrukcia a rozšírenie verejného osvetlenia.	Počet inštalovaných svietidiel	výsledok	počet	obec Strelníky	0	150
		Zvýšenie pokrytia územia verejným osvetlením	dopad	%	obec Strelníky	85	100
		Počet podporených projektov, prostredníctvom ktorých boli vytvorené podmienky na poskytovanie nových služieb verejnej infraštruktúry	dopad	počet	obec Strelníky	0	1
Opatrenie 3.3	Revitalizácia pietnych miest v obci.	Plocha zrekonštruovaného cintorína	výstup	m ²	obec Strelníky	0	10000
		Počet vysadených krov a drevín	výsledok	počet	obec Strelníky	0	500
Opatrenie 3.4	Zásobovanie pitnou vodou.	Percento obyvateľov zásobovaných vodou z verejných vodovodov	kontextový	%	obec Strelníky	95	99
		Dĺžka vybudovanej vodovodnej siete	výsledok	km	obec Strelníky	0	2
		Počet užívateľov podporených projektov	výsledok	počet	obec Strelníky	0	777
Opatrenie 3.5	Zvýšenie kapacity	Zvýšenie kapacity v %	dopad	%	obec Strelníky	0	30



	elektrickej rozvodnej siete.	Počet užívateľov podporených projektov	výsledok	počet	obec Strelníky	0	777
--	------------------------------	--	----------	-------	----------------	---	-----

7.4 Program 4. Odpadové hospodárstvo

Cieľ 4	Nakladanie s komunálnym a drobným stavebným odpadom
--------	---

Opatrenia	Názov	Merateľné indikátory	Typ	Merná jednotka	Inform. zdroj	Vých. hodnota	Cieľová hodnota
Opatrenie 4.1	V súlade s prijatými koncepciami zabezpečiť permanentné znižovanie podielu skládkovanej časti odpadov, organizovať mobilné zbery textílií, kovového odpadu, viacvrstvových obalov nebezpečných odpadov.	Produkcia komunálneho odpadu	ŠÚ SR	tony	obec Strelníky	0	40
		Zneškodnený komunálny odpad	MŽP SR	tony	obec Strelníky	0	50
		Objem separovaného odpadu.	dopad	tony	obec Strelníky	0	15
		Znižovanie objemu produkovaného odpadu	dopad	%	obec Strelníky	0	5
Opatrenie 4.2	Zabezpečiť separáciu komunálneho odpadu v obci.	Objem separovaného odpadu.	dopad	tony	obec Strelníky	0	15
		Znižovanie objemu produkovaného odpadu	dopad	tony	obec Strelníky	0	5
		Zneškodnený komunálny odpad	MŽP SR	kontextový	obec Strelníky	0	50
Opatrenie 4.3	Rekultivácia čiernych skládok.	Plocha rekultivovanej skládky KO, čiernych skládok.	výsledok	m ²	obec Strelníky	0	5000
Opatrenie 4.4	Výstavba a dovybavenie obecnej kompostárne a zberného dvora.	Objem uskladneného odpadu v tonách,	dopad	tony	obec Strelníky	0	10
		Počet vybudovaných kompostární a zberných dvorov	Výsledok	počet	obec Strelníky	0	2
Opatrenie 4.5	Výstavba splaškovej kanalizačnej siete.	Dĺžka novovybudovanej splaškovej kanalizácie	výsledok	km	obec Strelníky	0	1
Opatrenie 4.6	Výstavba dažďovej kanalizačnej siete.	Dĺžka novovybudovanej dažďovej kanalizácie	výsledok	km	obec Strelníky	0	3

7.5 Program 5. Životné prostredie

Podprogram 5.1. Informovanosť a poradenstvo



Cieľ 5.1 Zabezpečiť účinný systém informovanosti a poradenstva							
Opatrenia	Názov	Merateľné indikátory	Typ	Merná jednotka	Inform. zdroj	Vých. hodnota	Cieľová hodnota
Opatrenie 5.1.1	Spracovať koncepciu zabezpečenia informovanosti, poradenstva a prevencie v oblasti ŽP. Trvale preferovať poradenstvo a prevenciu pred represiou.	Počet vypracovaných koncepcií	výsledok	počet	obec Strelníky	0	1
		Počet užívateľov podporených projektov	výsledok	počet	obec Strelníky	0	777

Podprogram 5.2. Ochrana a racionálne využívanie vôd, ochrana pred povodňami

Cieľ 5.2 Zabezpečiť ochranu a racionálne využívanie vôd, ochranu pred povodňami.							
Opatrenia	Názov	Merateľné indikátory	Typ	Merná jednotka	Inform. zdroj	Vých. hodnota	Cieľová hodnota
Opatrenie 5.2.1	Zabezpečiť dostatok kvalitnej pitnej vody, minimalizovať straty vo vodovodných sieťach.	Percento obyvateľov zásobovaných vodou z verejných vodovodov	kontextový	%	obec Strelníky	90	99
Opatrenie 5.2.2	Revitalizácia protizáplavových opatrení.	Dĺžka upravených korýt	výsledok	km	obec Strelníky	0	5
		Počet vytvorených poldrov	výsledok	počet	obec Strelníky	0	0
		Počet vytvorených protizáplavových hrádzí	výsledok	počet	obec Strelníky	0	2
Opatrenie 5.2.3	Revitalizácia a úprava korýt vodných tokov.	Dĺžka zrekonštruovaných korýt tokov	výsledok	km	obec Strelníky	0	5
		Zvýšenie prietoku korýt vodných tokov	dopad	%	obec Strelníky	0	50



Podprogram 5.3. Ochrana ovzdušia

Cieľ 5.3 Zabezpečiť účinnú ochranu ovzdušia pred malými a strednými zdrojmi znečistenia nachádzajúcimi sa v katastrálnom území obce

Opatrenia	Názov	Merateľné indikátory	Typ	Merná jednotka	Inform. zdroj	Vých. hodnota	Cieľová hodnota
Opatrenie 5.3.1	Zabezpečiť zníženie produkovaných emisií hlavným zdrojom znečistenia – domácnosťami	Počet domácností s vykurovaním alternatívnymi zdrojmi energie	výsledok	%	obec Strelníky	0	40

Podprogram 5.4. Ochrana a rozvoj ostatných zložiek životného prostredia

Cieľ 5.4 Realizácia účinných opatrení v oblasti ostatných zložiek životného prostredia.

Opatrenia	Názov	Merateľné indikátory	Typ	Merná jednotka	Inform. zdroj	Vých. hodnota	Cieľová hodnota
Opatrenie 5.4.1	Realizácia protieróznych opatrení.	Celková plocha s realizovanými opatreniami	výstup	ha	obec Strelníky	0	2
		Počet užívateľov podporených projektov	výsledok	počet	obec Strelníky	0	777
		Počet vysadených nových krovín a stromov,	výsledok	počet	obec Strelníky	0	50
Opatrenie 5.4.2	Výstavba a revitalizácia oddychových zón v obci.	Plocha zrekonštruovaných OZ	výsledok	m ²	obec Strelníky	0	5000
		Počet vysadených krov a drevín	výsledok	počet	obec Strelníky	0	200

7.6 Program 6. Sociálne služby a zdravotníctvo

Podprogram 6.1. Sociálne služby

Cieľ 6.1 Doplniť chýbajúcu infraštruktúru sociálnych zariadení v obci a zvýšiť ich kvalitu.

Opatrenia	Názov	Merateľné indikátory	Typ	Merná jednotka	Inform. zdroj	Vých. hodnota	Cieľová hodnota
Opatrenie 6.1.1	Obyvatelia v dôchodkovom veku.	Počet užívateľov podporených projektov	výsledku	počet	obec Strelníky	0	150
		Počet podporených projektov	výsledku	počet	obec Strelníky	0	1
Opatrenie 6.1.2	Mladé rodiny s deťmi.	Počet užívateľov podporených projektov	výsledku	počet	obec Strelníky	0	250
		Počet podporených projektov	výsledku	počet	obec Strelníky	0	5
		Počet vytvorených pracovných miest	výsledku	počet	obec Strelníky	0	0
Opatrenie 6.1.3	Marginalizované skupiny.	Počet podporených projektov	výsledku	počet	obec Strelníky	0	2
		Počet užívateľov podporených projektov	výsledku	počet	obec Strelníky	0	10



Podprogram 6.2. Zdravotnícke služby

Cieľ 6.2 Zlepšiť úroveň poskytovania zdravotníckych a sociálnych služieb.							
Opatrenia	Názov	Merateľné indikátory	Typ	Merná jednotka	Inform. zdroj	Vých. hodnota	Cieľová hodnota
Opatrenie 6.2.1	Podpora poradenskej činnosti.	Počet užívateľov podporených projektov	výsledku	počet	obec Strelníky	0	10
		Počet podporených projektov	výstupu	počet	obec Strelníky	0	1
Opatrenie 6.2.2	Zabezpečiť dostupnosť zdravotnej starostlivosti pre dospelých občanov.	Počet podporených projektov, prostredníctvom ktorých boli vytvorené podmienky na poskytovanie nových služieb verejnej infraštruktúry	dopadu	počet	obec Strelníky	0	1
		Počet užívateľov podporených projektov	výsledku	počet	obec Strelníky	0	777

Podprogram 6.3. Služby zamestnanosti

Cieľ 6.3 Zlepšenie zamestnanosti a sociálnej inklúzie rizikových skupín obyvateľov obce.							
Opatrenia	Názov	Merateľné indikátory	Typ	Merná jednotka	Inform. zdroj	Vých. hodnota	Cieľová hodnota
Opatrenie 6.3.1	Realizácia vzdelávacích kurzov v oblasti malého podnikania.	počet úspešných absolventov programov ČŽV podporených z projektov OPV	výstup	absolútny počet	obec Strelníky	0	20
		produktivita práce ako dôsledok rozvoja ľudského kapitálu	vplyv	%	obec Strelníky	20	75
Opatrenie 6.3.2	Podpora klientov formou individuálneho poradenstva, posudzovania individuálnych schopností a vypracovania individuálnych akčných plánov a rozvoj celoživotného poradenstva.	Počet užívateľov podporených projektov	výsledku	počet	obec Strelníky	0	20
		Počet podporených projektov	výstupu	počet	obec Strelníky	0	1
Opatrenie 6.3.3	Podpora poradensko-vzdelávacích aktivít zameraných na získavanie sociálnych	Počet užívateľov podporených projektov	výsledku	počet	obec Strelníky	0	20
		Počet podporených projektov	výstupu	počet	obec Strelníky	0	5
		Zníženie nezamestnanosti	dopad	%	obec Strelníky	0	10



	zručnosť pri hľadaní si zamestnania a komunikácie s potenciálnym zamestnávateľom pre znevýhodnených uchádzačov o zamestnanie.	Počet novozaložených podnikateľských subjektov	dopad	%	obec Strelníky	0	5
--	---	--	-------	---	----------------	---	---

7.7 Program 7. Vzdelávanie a šport

Podprogram 7.1. Vzdelávanie

Cieľ 7.1 Zabezpečiť rozvoj a údržbu infraštruktúry vzdelávania a zabezpečenie podmienok pre efektívnu vzdelávaciu činnosť v obci.

Opatrenia	Názov	Merateľné indikátory	Typ	Merná jednotka	Inform. zdroj	Vých. hodnota	Cieľová hodnota
Opatrenie 7.1.1	Modernizácia zariadenia predškolskej výchovy.	Počet užívateľov podporených projektov	výsledku	počet	obec Strelníky	0	24
Opatrenie 7.1.2	Modernizácia zariadenia povinnej školskej dochádzky.	Počet užívateľov podporených projektov	výsledku	počet	obec Strelníky	0	17

Podprogram 7.2. Šport

Cieľ 7.2. Zabezpečiť trvalé skvalitňovanie vyváženej ponuky rekreačného športu.

Opatrenia	Názov	Merateľné indikátory	Typ	Merná jednotka	Inform. zdroj	Vých. hodnota	Cieľová hodnota
Opatrenie 7.2.1	Výstavba a rekonštrukcia športovej infraštruktúry.	Počet vybudovaných ihrísk	výsledku	počet	obec Strelníky	0	10
		Počet organizovaných športových podujatí	výsledku	počet	obec Strelníky	0	30
		Počet užívateľov podporených projektov	výsledku	počet	obec Strelníky	0	350
Opatrenie 7.2.2	Rozvoj mimoškolskej činnosti – športové kluby, turistika, kultúrne krúžky.	Počet organizovaných športových podujatí	výsledku	počet	obec Strelníky	0	350
		Počet užívateľov podporených projektov	výsledku	počet	obec Strelníky	0	200



7.8 Program 8. Kultúra

Podprogram 8.1. Kultúrna infraštruktúra

Cieľ 8.1 Zachovanie kultúrno–historického potenciálu obce a rozvoj kultúrnych, informačných a voľnočasových aktivít v nadväznosti na rozvoj cestovného ruchu na regionálnej a miestnej úrovni.

Opatrenia	Názov	Merateľné indikátory	Typ	Merná jednotka	Inform. zdroj	Vých. hodnota	Cieľová hodnota
Opatrenie 8.1.1	Výstavba multifunkčného kultúrneho zariadenia.	Výmera zrekonštruovaných/vybudovaných priestorov v m ²	výstup	m ²	obec Strelníky	0	500
		Zníženie koeficientu prestupu tepla,	dopad	%	obec Strelníky	0	0
		Plocha zrekonštruovanej strešnej krytiny,	výstup	m ²	obec Strelníky	0	0
Opatrenie 8.1.2	Rekonštrukcia kultúrnych pamiatok.	Počet vybudovaných/zrekonštruovaných kultúrnych objektov	výstup	počet	obec Strelníky	0	5
		Počet užívateľov	dopad	počet	obec Strelníky	0	777
Opatrenie 8.1.3	Podpora kultúrnych podujatí v obci.	Počet vybudovaných objektov	výstup	počet	obec Strelníky	0	1
		Počet organizovaných podujatí	dopad	počet	obec Strelníky	0	5

Podprogram 8.2. Organizačné zabezpečenie

Cieľ 8.2 Organizačne zabezpečiť ponuku kultúrnych podujatí v obci.

Opatrenia	Názov	Merateľné indikátory	Typ	Merná jednotka	Inform. zdroj	Vých. hodnota	Cieľová hodnota
Opatrenie 8.2.1	Spracovať kalendár kultúrnych podujatí na celý rok, tento priebežne aktualizovať. Rozšíriť žánrovú ponuku s orientáciou na hodnotný kultúrny prínos.	Počet spracovaných reklamných informačných letákov	výsledku	počet	obec Strelníky	0	1
		Počet nových návštevníkov obce	výsledku	počet	obec Strelníky	0	500

Podprogram 8.3. Propagácia v oblasti kultúry

Cieľ 8.3 Vytvorenie podmienok na efektívnu propagáciu obce v oblasti kultúry.

Opatrenia	Názov	Merateľné indikátory	Typ	Merná jednotka	Inform. zdroj	Vých. hodnota	Cieľová hodnota
Opatrenie 8.3.1	Spracovať globálnu koncepciu propagácie obce v multimediálnej forme.	Počet spracovaných reklamných informačných letákov, multimediálnych prezentácií	výsledku	počet	obec Strelníky	0	0



		Počet nových návštevníkov obce	výsledok	počet	obec Strelníky	0	3500
Opatrenie 8.3.2	Propagácia kultúry na Internete prostredníctvom webového sídla obce.	Počet nových prístupov na www stránku	výsledok	počet	obec Strelníky	0	1500
		Počet nových návštevníkov obce	dopad	počet	obec Strelníky	0	3500
		Počet propagovaných kultúrnych podujatí	výsledok	počet	obec Strelníky	0	1

7.9 Program 9. Propagácia a cestovný ruch

Podprogram 9.1. Propagácia obce

Cieľ 9.1 Zabezpečiť účinnú propagáciu obce.

Opatrenia	Názov	Merateľné indikátory	Typ	Merná jednotka	Inform. zdroj	Vých. hodnota	Cieľová hodnota
Opatrenie 9.1.1	Aktualizácia webového sídla obce.	Počet nových prístupov na webové sídlo	výsledok	počet	obec Strelníky	1900	500
Opatrenie 9.1.2	Podpora budovania informačných tabúl v obce.	Počet nových inštalovaných tabúl	výsledok	počet	obec Strelníky	0	5
		Počet nových návštevníkov obce	dopad	počet	obec Strelníky	0	1000

Podprogram 9.2. Rekreačno - relaxačné zázemie obce.

Cieľ 9.2 Budovanie relaxačno – rekreačného zázemia obce.

Opatrenia	Názov	Merateľné indikátory	Typ	Merná jednotka	Inform. zdroj	Vých. hodnota	Cieľová hodnota
Opatrenie 9.2.1	Podpora vytvárania nových atraktivít v obci.	Počet vytvorených nových pracovných miest	dopad	počet	obec Strelníky	0	15
		Počet nových návštevníkov obce	výsledok	počet	obec Strelníky	0	1500
		Tržby z predaja služieb	dopad	€	obec Strelníky	0	250 tis.

Podprogram 9.3. Cestovný ruch.

Cieľ 9.3 Podporovať podnikateľské aktivity v cestovnom ruchu.

Opatrenia	Názov	Merateľné indikátory	Typ	Merná jednotka	Inform. zdroj	Vých. hodnota	Cieľová hodnota
Opatrenie 9.3.1	Uzavrieť s podnikateľmi dohody o poskytovaní služieb v agroturistike a cestovnom ruchu a o propagovaní ich služieb obcami.	Počet uzatvorených dohôd	výsledok	počet	obec Strelníky	0	1
		Počet nových atraktivít obce	výsledok	počet	obec Strelníky	0	2
		Počet nových propagačných materiálov	výsledok	počet	obec Strelníky	0	1
		Počet nových návštevníkov obce	výsledok	počet	obec Strelníky	0	1500



Opatrenie 9.3.2	Podporovať podnikateľské subjekty, neziskové organizácie a inštitúcie pri získavaní finančných prostriedkov z grantov a fondov EÚ.	Počet nových atraktivít obce	výsledok	počet	obec Strelníky	0	2
		Objem získaných prostriedkov	výstup	mil. €	obec Strelníky	0	-
		Počet nových návštevníkov obce	výsledok	počet	obec Strelníky	0	1500
		Počet užívateľov podporených projektov	výsledku	počet	obec Strelníky	0	1500

7.10 Program 10. Administratíva a bezpečnosť

Podprogram 10.1. Administratíva

Cieľ 10.1 Zabezpečiť rozvoj administratívnej infraštruktúry a podmienok na výkon samosprávnych funkcií v obci

Opatrenia	Názov	Merateľné indikátory	Typ	Merná jednotka	Inform. zdroj	Vých. hodnota	Cieľová hodnota
Opatrenie 10.1.1	Modernizácia obecného úradu.	Počet podporených projektov, prostredníctvom ktorých boli vytvorené podmienky na poskytovanie nových služieb verejnej infraštruktúry	dopadu	počet	obec Strelníky	0	10

Podprogram 10.2. Bezpečnosť

Cieľ 10.2 Vytvorenie podmienok na znižovanie kriminality v obci a ochranu majetku obyvateľov a ostatných subjektov v obci.

Opatrenia	Názov	Merateľné indikátory	Typ	Merná jednotka	Inform. zdroj	Vých. hodnota	Cieľová hodnota
Opatrenie 10.2.1	Bezpečnosť	Počet nainštalovaných kamier	výsledok	počet	obec Strelníky	0	10
		Zníženie kriminality	dopad	%	obec Strelníky	0	30
		Pokrytie územia	dopad	%	obec Strelníky	0	70

**7.11 Program 11. Informatizácia obce****Podprogram 11.1. Budovanie a rozvoj informačnej infraštruktúry.**

Cieľ 11.1	Zabezpečiť technické podmienky na prechod samosprávy na nový typ vládnutia e-Government.
-----------	--

Opatrenia	Názov	Merateľné indikátory	Typ	Merná jednotka	Inform. zdroj	Vých. hodnota	Cieľová hodnota
Opatrenie 11.1.1	Rozvoj infraštruktúry informačných systémov samosprávy.	% obyvateľov, ktorí využili internet v priebehu posledných 3 mesiacov na interakciu s verejnými inštitúciami	dopad	%	obec Strelníky	10	20
		% podnikov, ktoré využili internet v priebehu posledných 3 mesiacov na interakciu s verejnými inštitúciami	dopad	%	obec Strelníky	20	40
		Podiel transakčných typov služieb na celkovom počte základných verejných e-služieb	dopad	%	obec Strelníky	10	20
Opatrenie 11.1.2	Zavádzanie efektívnych elektronických služieb poskytovaných na úrovni samosprávy.	on-line dostupnosť 20 základných verejných služieb	dopad	%	obec Strelníky	5	30
		Počet potrebných dokumentov pri vybavení agendy spojenej s vybranou životnou udalosťou	výsledok	Počet	obec Strelníky	3	1
		% obyvateľov, ktorí využili internet v priebehu posledných 3 mesiacov na interakciu s verejnými inštitúciami	dopad	%	obec Strelníky	5	30
		% podnikov, ktoré využili internet v priebehu posledných 3 mesiacov na interakciu s verejnými inštitúciami	dopad	%	obec Strelníky	10	20
		Podiel transakčných typov služieb na celkovom počte základných verejných e-služieb	dopad	%	obec Strelníky	20	40



Podprogram 11.2. Počítačová gramotnosť.

Cieľ 11.2 Zvýšenie počítačovej gramotnosti obyvateľov a pracovníkov samosprávy.

Opatrenia	Názov	Merateľné indikátory	Typ	Merná jednotka	Inform. zdroj	Vých. hodnota	Cieľová hodnota
Opatrenie 11.2.1	Podpora zvyšovania počítačového vedomia u pracovníkov samosprávy.	Počet užívateľov podporených projektov	výsledku	počet	obec Strelníky	0	3
		Počet podporených projektov	výstupu	počet	obec Strelníky	0	1
		% pracovníkov ovládajúcich 5 zo 6 základných IT zručností	dopad	%	obec Strelníky	50	100
Opatrenie 11.2.2	Podpora zvyšovania počítačového vedomia u obyvateľov obce.	Počet užívateľov podporených projektov	výsledku	počet	obec Strelníky	0	100
		Počet podporených projektov	výstupu	počet	obec Strelníky	0	5
		% obyvateľov ovládajúcich 5 zo 6 základných IT zručností	dopad	%	obec Strelníky	10	20
Opatrenie 11.2.3	Podpora vzdelávacích aktivít zameraných na zvyšovanie zručností a vedomostí o internete a motiváciu k používaniu internetu a elektronických služieb.	Počet užívateľov podporených projektov	výsledku	počet	obec Strelníky	0	100
		Počet podporených projektov	výstupu	počet	obec Strelníky	0	5
		Podiel transakčných typov služieb na celkovom počte základných verejných e-služieb	dopad	%	obec Strelníky	5	30
		% obyvateľov, ktorí využili internet v priebehu posledných 3 mesiacov na interakciu s verejnými inštitúciami	dopad	%	obec Strelníky	10	20
		% podnikov, ktoré využili internet v priebehu posledných 3 mesiacov na interakciu s verejnými inštitúciami	dopad	%	obec Strelníky	20	40
		% obyvateľov ovládajúcich 5 zo 6 základných IT zručností	dopad	%	obec Strelníky	10	20



Realizačná časť

Programu hospodárskeho rozvoja a sociálneho rozvoja obce Strelníky

Programovacie obdobie 2021 – 2030



Realizačná časť je zameraná na popis postupov inštitucionálneho zabezpečenia formou partnerstva a organizačné zabezpečenie realizácie programu rozvoja obce, systém monitorovania a hodnotenia plnenia programu rozvoja obce s ustanovením merateľných ukazovateľov, vecný a časový harmonogram realizácie programu rozvoja obce formou akčných plánov.

8 Inštitucionálne a organizačné zabezpečenie realizácie PHRSR obce Strelníky

Obecný úrad zabezpečuje trvalo udržateľný hospodársky rozvoj, sociálny rozvoj a územný rozvoj prostredníctvom PHRSR a Akčných plánov. Obecný úrad v súčinnosti s poslancami OZ a zriadenými komisiami pripravuje vízie, stratégie, iniciuje aktivity strategického rozvoja obce, vykonáva stratégiu regionálneho rozvoja, vypracováva program hospodárskeho a sociálneho rozvoja, koordinuje spoluprácu na jeho vypracovaní, spolupracuje s externým prostredím, vedie databázy kontaktov, vedie prehľad o organizáciách tretieho sektora, pomáha a vytvára podmienky na ich činnosť. Úrad analyzuje potreby, ktoré sa plánujú prefinancovať z príspevkov na projekty, sleduje výzvy na predkladanie žiadostí, legislatívu, pravidlá, pri príprave spolupracuje s vecnými útvarmi a externým prostredím, vytvára podmienky pre realizáciu projektov, monitoruje priebeh realizácie projektov, zúčastňuje sa na kontrole práce na projektoch, kontroluje práce na realizácii projektov a hodnotí ukončené projekty, sleduje legislatívu a pravidlá pre čerpanie fondov z EÚ a grantov, komunikuje s riadiacim orgánom, monitoruje realizáciu projektov.

Koordinácia efektívnej a účinnej implementácie PHRSR obce bude zabezpečená prostredníctvom príslušných komisií OZ.

Na implementácii sa podieľajú:

1. obecné zastupiteľstvo, ktoré kontroluje dosahovanie stanovených cieľov PHRSR obce Strelníky. Pravidelne sleduje a hodnotí výsledky implementácie PHRSR;
2. orgány a inštitúcie štátnej správy všetkých oblastí spoločensko-ekonomického a kultúrneho života, ktoré realizáciou svojich rozvojových aktivít prispievajú k napĺňaniu cieľov PHRSR obce a vstupujú do partnerstiev územnej spolupráce;
3. podnikateľské subjekty, združenia podnikateľských subjektov, zamestnávateľa – títo/tieto koordinujú aktivity na napĺňanie cieľov PHRSR a vstupujú do partnerstiev na mimosektorovej báze, podnikateľský subjekt – samospráva – tretí sektor;
4. záujmové spolky a združenia, občianske združenia – tieto realizujú svoje rozvojové aktivity v koordinácii s obcou Strelníky, v súlade s opatreniami a aktivitami PHRSR obce Strelníky, podporujú vyvážený rozvoj obce;

ostatní socio-ekonomickí partneri, ktorí sa podieľajú na realizovaní akčných plánov v súlade s PHRSR obce Strelníky na roky 2021 – 2030.

Inštitucionálne a organizačné zabezpečenie realizácie akčných plánov obce Strelníky

Implementácia PHRSR obce Strelníky sa bude realizovať aj prostredníctvom konkrétnych Akčných plánov. Akčné plány PHRSR by mali byť priamo napojené na rozpočet obce a zároveň zohľadňovať kompetencie obce.

Návrh systému riadenia a implementácie akčných plánov PHRSR obce Strelníky je nasledovný:

- obecné zastupiteľstvo monitoruje implementáciu akčných plánov obce Strelníky. Posudzuje a schvaľuje návrhy na zmenu a doplnenie akčných plánov.
- realizáciu konkrétnych projektov akčného plánu obce Strelníky budú zabezpečovať pracovníci úradu a starosta obce.
- kontrolným orgánom budú poverené jednotlivé komisie obecného zastupiteľstva obce Strelníky.

Realizácia vyžaduje pravidelnú systematickú prácu skupín odborníkov a pracovníkov samosprávy.



8.1 Systém monitorovania a hodnotenia plnenia PHRSR

Medzi kľúčové činnosti a procesy nevyhnutné na správne zabezpečenie implementácie PHRSR patria aj monitorovanie a hodnotenie na úrovni programu i jednotlivých projektov. Základom nového strategického prístupu v oblasti monitoringu a hodnotenia pre programové obdobie 2021 - 2030 je dôraz kladený na jasné definovanie cieľov a orientácia na výsledky intervencií. Jednotné a správne porozumenie nového výsledkovo orientovaného prístupu k politike súdržnosti EÚ je kľúčovým faktorom efektívnej prípravy a realizácie programového obdobia 2021 - 2027. Premenu plánovaných vstupov, výstupov a výsledkov na skutočné vstupy, výstupy a dosiahnuté výsledky prostredníctvom výberu a implementácie projektov možno pozorovať v reálnom čase pomocou monitorovacích mechanizmov. Monitorovanie, ktorého dominantným nástrojom sú merateľné ukazovatele, je teda zamerané predovšetkým na sledovanie efektivity implementačných a riadiacich mechanizmov programu a na dosahovanie cieľov programu. Na rozdiel od vstupov a výstupov, skutočne dosiahnutý výsledok je okrem realizácie programu daný aj externými faktormi, ktoré program nemôže ovplyvniť. Externé faktory môžu mať na dosahovanie výsledku minimálny alebo výraznejší vplyv. Práve preto je pri tvorbe programu kľúčové identifikovať pokiaľ možno všetky faktory, ktoré môžu ovplyvniť dosahovanie zvoleného výsledku a rozhodnúť, ktoré z nich budú predmetom programu. Z tohto dôvodu je určenie celkového skutočne dosiahnutého výsledku t.j. reálneho dopadu (dosahu) programu na zmenu sociálno-ekonomickej reality možné len na základe vykonania hodnotenia dopadov.

Dopady nebudú merané prostredníctvom ukazovateľov, ale vhodne zvolenými metódami hodnotenia. Hodnotenie vychádza z údajov získaných na základe monitorovania, kombinuje ich s ďalšími údajmi a poskytuje pridanú hodnotu pre proces učenia, zdokonaľovania a zvyšovania transparentnosti verejných politík tým, že analyzuje unikátnu špecifickú situáciu hodnoteného programu. Hľadá súvislosti, ktoré nie sú evidentné, a dopady, ktoré neboli plánované, poskytuje relevantné dôkazy. Stanovenie vhodných výstupových a najmä výsledkových merateľných ukazovateľov je kľúčové, aby bolo možné merať a spätne vyhodnotiť dosahovanie plánovanej zmeny sociálno-ekonomickej reality. Výstupové merateľné ukazovatele pre všetky prioritné osi PHRSR je potrebné definovať v závislosti od plánovaných aktivít a projektov, ktoré prispievajú k dosahovaniu plánovaného výsledku. Zvoliť by sa mali len tie merateľné ukazovatele, ktoré vystihujú podstatu výstupov priorit a prioritných osí PHRSR. Cieľové hodnoty predstavujú kvalifikovaný odhad, ktorý môže byť v prípade potreby upravený na základe vývoja implementácie. Pri stanovovaní cieľových hodnôt je vhodné vychádzať zo skúseností s implementáciou podobných projektov v minulosti, z dostupných cenníkov, prípadne smerných ukazovateľov.

Monitoring

Významným predpokladom pre úspešné napĺňanie cieľov PHRSR obce Strelníky je posilnenie postavenia miestnej samosprávy pri implementácii samotného programu. Zároveň je potrebné, aby miestna samospráva aktívne iniciovala vznik partnerstiev (spolupráce) s významnými socioekonomickými aktérmi pôsobiacimi na území obce. Úlohou miestnej samosprávy je pravidelné monitorovanie a vyhodnocovanie plnenia PHRSR obce Strelníky. Hlavným cieľom monitorovania je pravidelné sledovanie realizácie cieľov Programu a projektov s využitím systému merateľných ukazovateľov. Výstupy z monitorovania predstavujú pre obec zároveň vstupy pre rozhodovanie na účely zlepšenia implementácie PHRSR, pre vypracovávanie priebežných správ a záverečnej správy o vykonávaní PHRSR a podklady pre rozhodovanie obecného zastupiteľstva obce Strelníky (napr. v súvislosti s prípadnou revíziou PHRSR). Monitorovanie a hodnotenie zabezpečujú všetky subjekty zúčastnené na riadení PHRSR v rozsahu zadaných úloh a zodpovedností. V súvislosti s implementáciou PHRSR je monitorovanie na úrovni individuálnych projektov zabezpečované v rámci príslušných opatrení zodpovednými projektovými manažérmi (projektový manažér, poverený zástupca zodpovedný za realizáciu projektu). Monitorovanie na úrovni cieľov a prioritných osí PHRSR ako celku bude zabezpečovať OcÚ Strelníky. Údaje získané v procese monitorovania predstavujú významný zdroj informácií pre riadenie PHRSR a pre prijímanie rozhodnutí OcÚ Strelníky a obecného zastupiteľstva. Zároveň sú využívané v procese hodnotenia PHRSR, resp. jeho rôznych aspektov. Monitorovanie (a následne hodnotenie) prebieha na základe systému merateľných ukazovateľov.

Ciele PHRSR sa definujú a následne kvantifikujú v procese programovania prostredníctvom sústavy merateľných ukazovateľov. Ukazovatele sú záväzné pre všetky subjekty a sú súčasťou PHRSR obce Strelníky. Napĺňanie zadaných ukazovateľov predstavuje najdôležitejší nástroj pre monitorovanie a hodnotenie napĺňania cieľov PHRSR. Rámcové merateľné ukazovatele PHRSR sú uvedené na konci programovej časti PHRSR obce Strelníky na roky 2021 – 2030. Monitorovanie začína na najnižšom stupni – na úrovni projektu. Pre potreby monitorovania je projekt základnou jednotkou, ktorá je analyzovaná prostredníctvom relevantných zozbieraných údajov.



Hodnotenie

V súlade so systémom riadenia definovaným v PHRSR predstavuje hodnotenie proces, ktorý systematicky skúma prínos realizácie PHRSR, jeho súlad s cieľmi stanovenými v PHRSR, analyzuje účinnosť realizačných procesov a vhodnosť nastavenia jednotlivých opatrení a skupiny aktivít a pripravuje odporúčania na zvýšenie ich efektívnosti. Počas programového obdobia (roky 2021 - 2030) sa odporúča vykonávať priebežné hodnotenia a po ukončení programového obdobia tzv. následné hodnotenie. Výsledky sa zverejňujú podľa platných predpisov o prístupe k informáciám. Proces hodnotenia z hľadiska jeho vykonávania je rozdelený na interné a externé hodnotenie. Pri internom hodnotení zodpovedajú zaprosenie hodnotenia vlastné (interné) personálne kapacity, naopak na externom hodnotení sa podieľa externý subjekt (iná právnická alebo fyzická osoba).

Priebežné hodnotenie

Proces priebežného hodnotenia má formu série hodnotení, ktorých cieľom je kontinuálne počas implementácie PHRSR skúmať rozsah využitia prostriedkov, skúmať efektívnosť a účinnosť programovania a sociálno-ekonomický dopad. Zároveň identifikuje faktory, ktoré prispeli k úspechu alebo neúspechu implementácie Programu vrátane udržateľnosti a identifikovania vhodných postupov. Hodnotenie sa vykonáva systematicky a priebežne počas celého trvania Programu až po predloženie Záverečnej správy Programu. Priebežné hodnotenia sa odporúča vykonávať raz ročne. Hodnotiace obdobie je obdobie od 1. januára do 31. decembra príslušného roka. Správu z hodnotenia predkladá OcÚ obecnému zastupiteľstvu obce Strelníky najneskôr do šiestich mesiacov po uplynutí príslušného hodnotiaceho obdobia. Základnými podkladmi pre prípravu hodnotenia sú monitorovacie správy projektov realizovaných v rámci príslušného PHRSR a priebežné správy o implementovaní PHRSR. Výsledky hodnotenia sú podkladom pre rozhodnutia OcÚ a obecného zastupiteľstva obce Strelníky pri riadení realizácie PHRSR s účelom dosiahnuť žiadúci pokrok smerom k naplneniu hlavných ekonomických, sociálnych a environmentálnych cieľov.

Následné hodnotenie

Následné hodnotenie skúma rozsah, v akom sa využili zdroje, účinnosť a efektívnosť programovania a sociálno-ekonomický vplyv. Následné hodnotenie určí faktory, ktoré prispeli k úspechu alebo neúspechu vykonávania PHRSR a určí osvedčené postupy. Výstupom následného hodnotenia je Záverečná správa o hodnotení PHRSR obce Strelníky. Hodnotiace obdobie pri následnom hodnotení predstavuje obdobie celej realizácie PHRSR (tzv. programové obdobie). Programové obdobie začína dňom schválenia Programu príslušným monitorovacím výborom a končí 31.12.2030. Vypracovanie Záverečnej správy zabezpečí OcÚ Strelníky, ktorý ju do šiestich mesiacov od ukončenia programového obdobia predkladá obecnému zastupiteľstvu.

Formulár č. R 5 - Plán hodnotenia a monitorovania

Plán priebežných hodnotení PHRSR na programové obdobie 2021 - 2030		
Typ hodnotenia	Vykonať prvýkrát	Dôvod vykonania/ periodicita
Strategické hodnotenie	v roku 2029	podľa rozhodnutia obce/koordinátora PHRSR a vzniknutej spoločenskej potreby
Operatívne hodnotenie		
Tematické hodnotenie časti PHRSR	v roku 2022, 2025, 2027, 2030	téma hodnotenia identifikovaná ako riziková časť vo výročnej monitorovacej správe za predchádzajúci kalendárny rok
Ad hoc mimoriadne hodnotenie	podľa potreby	pri značnom odklone od stanovených cieľov a dosiahnutých hodnôt ukazovateľov, pri návrhu na revíziu PHRSR
Ad hoc hodnotenie celého PHRSR alebo jeho časti	na konci programovacieho obdobia	na základe rozhodnutia starostu, kontrolného orgánu obce, podnetu poslancov; na základe protokolu NKÚ SR, správy auditu ...

Zdroj: Príloha k metodike PHRSR, 2014, s.25.

8.2 Komunikačný plán

Obec bude priebežne informovať o realizácii PHRSR prostredníctvom verejných zasadnutí OZ, ako aj prostredníctvom vlastného webového sídla. Na ňom sa budú priebežne publikovať schválené monitorovacie správy, ktoré boli schválené obecným zastupiteľstvom. V prípravnej fáze monitorovacej správy budú môcť



zúčastnené strany pripomienkovať predkladaný materiál. Zodpovedný za pravidelné informovanie bude OcÚ Strelníky.

Formulár č. R 1 - Komunikačný plán pre fázu realizáciePHRSR

P. č.	Časový rámec	Miesto konania	Cieľová skupina	Forma	Téma, ciele	Vstupné údaje	Výstupy
1.	04/2022	OcÚ	poslanci, obyvatelia, neziskové a podnikateľské subjekty	verejné prerokovanie	Prepojenie PHRSR a rozpočtovania, hodnotenie plnenia za predchádzajúci rok	Hodnotiaca a monitorovacia správa plnenia PHRSR, rozpočet na príslušný rok, Výročná správa obce, Záverečný účet	Monitorovacia správa, uznesenie OZ
2.	04/2023	OcÚ	poslanci, obyvatelia, neziskové a podnikateľské subjekty	verejné prerokovanie	Prepojenie PHRSR a rozpočtovania, hodnotenie plnenia za predchádzajúci rok	Hodnotiaca a monitorovacia správa plnenia PHRSR, rozpočet na príslušný rok, Výročná správa obce, Záverečný účet	Monitorovacia správa, uznesenie OZ
3.	04/2024	OcÚ	poslanci, obyvatelia, neziskové a podnikateľské subjekty	verejné prerokovanie	Prepojenie PHRSR a rozpočtovania, hodnotenie plnenia za predchádzajúci rok	Hodnotiaca a monitorovacia správa plnenia PHRSR, rozpočet na príslušný rok, Výročná správa obce, Záverečný účet	Monitorovacia správa, uznesenie OZ
4.	04/2025	OcÚ	poslanci, obyvatelia, neziskové a podnikateľské subjekty	verejné prerokovanie	Prepojenie PHRSR a rozpočtovania, hodnotenie plnenia za predchádzajúci rok	Hodnotiaca a monitorovacia správa plnenia PHRSR, rozpočet na príslušný rok, Výročná správa obce, Záverečný účet	Monitorovacia správa, uznesenie OZ
5.	04/2026	OcÚ	poslanci, obyvatelia, neziskové a podnikateľské subjekty	verejné prerokovanie	Prepojenie PHRSR a rozpočtovania, hodnotenie plnenia za predchádzajúci rok	Hodnotiaca a monitorovacia správa plnenia PHRSR, rozpočet na príslušný rok, Výročná správa obce, Záverečný účet	Monitorovacia správa, uznesenie OZ
6.	04/2027	OcÚ	poslanci, obyvatelia, neziskové a podnikateľské subjekty	verejné prerokovanie	Prepojenie PHRSR a rozpočtovania, hodnotenie plnenia za predchádzajúci rok	Hodnotiaca a monitorovacia správa plnenia PHRSR, rozpočet na príslušný rok, Výročná správa obce, Záverečný účet	Monitorovacia správa, uznesenie OZ



7.	04/2028	OcÚ	poslanci, obyvatelia, neziskové a podnikateľské subjekty	verejné prerokovanie	Prepojenie PHRSR a rozpočtovania, hodnotenie plnenia za predchádzajúci rok	Hodnotiaca a monitorovacia správa plnenia PHRSR, rozpočet na príslušný rok, Výročná správa obce, Záverečný účet	Monitorovacia správa, uznesenie OZ
8.	04/2029	OcÚ	poslanci, obyvatelia, neziskové a podnikateľské subjekty	verejné prerokovanie	Prepojenie PHRSR a rozpočtovania, hodnotenie plnenia za predchádzajúci rok	Hodnotiaca a monitorovacia správa plnenia PHRSR, rozpočet na príslušný rok, Výročná správa obce, Záverečný účet	Monitorovacia správa, uznesenie OZ
9.	04/2030	OcÚ	poslanci, obyvatelia, neziskové a podnikateľské subjekty	verejné prerokovanie	Prepojenie PHRSR a rozpočtovania, hodnotenie plnenia za predchádzajúci rok	Hodnotiaca a monitorovacia správa plnenia PHRSR, rozpočet na príslušný rok, Výročná správa obce, Záverečný účet	Monitorovacia správa, uznesenie OZ, Záverečná hodnotiaca správa

9 Akčný plán

Akčný plán je konkrétny a záväzný harmonogram činností súvisiacich s rozvojom obce v jednotlivých oblastiach sociálno-ekonomického rozvoja, vychádza zo stratégie, je jej logickou súčasťou a realizuje sa prostredníctvom konkrétnych nosných a podporných projektov. Akčný plán obsahuje záväzky týkajúce sa plnenia jednotlivých úloh, zoznam inštitúcií zodpovedných za ich plnenie, predpokladané zdroje financovania, predpokladané objemy rozpočtov, dopad na rozpočet obce aj stav momentálnej pripravenosti projektov. Súčasťou akčného plánu je predpokladaný časový harmonogram. Predpokladané rozpočty sú uvedené v **tis. €**.

9.1 Program 1. Hospodárstvo a vedecko-technický rozvoj

Strategický zámer						
Zlepšiť podmienky pre rozvoj podnikateľských aktivít s dôrazom na zvýšenie úrovne zamestnanosti a úrovne a kvality služieb pre obyvateľov obce. V oblasti priemyslu je potrebné okrem zachovania stabilných prvkov výroby všetkými možnými opatreniami podporovať vytváranie nových pracovných príležitostí.						
Podprogram 1.1. Podpora malého a stredného podnikania zo strany obce.						
Cieľ 1.1	Finančne, legislatívne a technicky podporovať malé a stredné podnikanie zo strany obce.					
Opatrenie 1.1.1	Zakladanie a revitalizácia malých a stredných podnikov s majetkovou účasťou obce.					
		Predpokladaný rozpočet	Zdroje financovania	Realizácia	Dopad na rozpočet	Oprávnení žiadatelia
Aktivity	Tvorba podmienok.	podľa potreby	rozpočet obce, podnikateľské subjekty	súkromný sektor	stredný	podnikateľské subjekty, obec



Opatrenie 1.1.2		Podpora rozvoja obchodných a komerčných služieb v obci.				
		Predpokladaný rozpočet	Zdroje financovania	Realizácia	Dopad na rozpočet	Oprávnení žiadatelia
Aktivity	Rozšírenie siete obchodných prevádzok potravinárskeho tovaru (ovocie, zelenina, mäsové výrobky, ...).	podľa potreby	podnikateľské subjekty, úvery,	súkromný sektor	žiadny	podnikateľské subjekty
	Podpora zriaďovania prevádzok komerčných služieb.	podľa potreby	podnikateľské subjekty, úvery,	súkromný sektor	žiadny	podnikateľské subjekty
	Podpora zriaďovania prevádzok servisných a opravárenských služieb.	podľa potreby	podnikateľské subjekty, úvery,	súkromný sektor	žiadny	podnikateľské subjekty
	Údržba a skvalitňovanie tradičného obecného trhoviska.	podľa potreby	podnikateľské subjekty, úvery,	súkromný sektor	žiadny	podnikateľské subjekty
	Podpora zriadenia prevádzok maloobchodných predajní.	podľa potreby	rozpočet obce, ŠF EÚ, podnikateľské subjekty, úvery, iné grantové schémy	verejný sektor	stredný	obec Strelníky
	Podpora zriadenia prevádzok osobných služieb.	podľa potreby	rozpočet obce, ŠF EÚ, podnikateľské subjekty, úvery, iné grantové schémy	verejný sektor	veľký	obec Strelníky

Podprogram 1.2. Podpora tradičných odvetví priemyslu a poľnohospodárstva.

Cieľ 1.2		Zabezpečiť rozvoj tradičných odvetví v obci.				
Opatrenie 1.2.1		Podpora SHR a rekonštrukcia areálov priemyselných zón a hospodárskych dvorov PD.				
		Predpokladaný rozpočet	Zdroje financovania	Realizácia	Dopad na rozpočet	Oprávnení žiadatelia
Aktivity	Vypracovanie technickej dokumentácie.	10	podnikateľské subjekty, úvery, iné grantové schémy	súkromný sektor	žiadny	podnikateľské subjekty
	Rekonštrukcia hál a budov.	900	podnikateľské subjekty, úvery, iné grantové schémy	súkromný sektor	žiadny	podnikateľské subjekty
	Modernizácia technologického vybavenia PD.	400	podnikateľské subjekty, úvery, iné grantové schémy	súkromný sektor	žiadny	podnikateľské subjekty



	Obmedzenie negatívnych dôsledkov živočíšnej výroby.	100	podnikateľské subjekty, úvery, iné grantové schémy	súkromný sektor	žiadny	podnikateľské subjekty
	Podpora SHR.	podľa potreby	podnikateľské subjekty, úvery, iné grantové schémy	súkromný sektor	žiadny	podnikateľské subjekty

Podprogram 1.3. Podpora inovačných aktivít v podnikoch.

Cieľ 1.3	Vytvorenie podmienok na rozvoj inovačných aktivít v súkromných podnikoch.					
Opatrenie 1.3.1	Zavádzanie nových technológií do súčasných výrobných prevádzok.					
		Predpokladaný rozpočet	Zdroje financovania	Realizácia	Dopad na rozpočet	Oprávnení žiadatelia
Aktivity	Modernizácia technológie v podnikoch výroby.	500	podnikateľské subjekty, úvery, iné grantové schémy, ŠF EÚ	súkromný sektor	žiadny	podnikateľské subjekty

Podprogram 1.4. Energetická efektívnosť a progresívne technológie vo výrobe.

Cieľ 1.4	Zvýšenie energetickej efektívnosti na strane výroby aj spotreby a zavádzanie progresívnych technológií v energetike.					
Opatrenie 1.4.1	Podpora výstavby zariadení na využívanie obnoviteľných zdrojov energie.					
		Predpokladaný rozpočet	Zdroje financovania	Realizácia	Dopad na rozpočet	Oprávnení žiadatelia
Aktivity	Spracovanie technickej dokumentácie.	10	rozpočet obce, ŠF EÚ, podnikateľské subjekty, úvery, iné grantové schémy	verejný sektor	nízky	obec Strelníky
	Inštalácia slnečných kolektorov na budovu obecného úradu.	50	rozpočet obce, ŠF EÚ, podnikateľské subjekty, úvery, iné grantové schémy	verejný sektor	vysoký	obec Strelníky
	Inštalácia slnečných kolektorov na budovu KD a ZŠs MŠ a ZSS STROM.	100	rozpočet obce, ŠF EÚ, podnikateľské subjekty, úvery, iné grantové schémy	verejný sektor	vysoký	obec Strelníky



	2021	2022	2023	2024	2025	2026	2027	2028	2029	2030
Podprogram 1.1. Podpora malého a stredného podnikania zo strany obce.										
Cieľ 1.1										
Opatrenie 1.1.1										
Opatrenie 1.1.2										
Podprogram 1.2. Podpora tradičných odvetví priemyslu a poľnohospodárstva.										
Cieľ 1.2										
Opatrenie 1.2.1										
Podprogram 1.3. Podpora inovačných aktivít v podnikoch.										
Cieľ 1.3										
Opatrenie 1.3.1										
Podprogram 1.4. Energetická efektívnosť a progresívne technológie vo výrobe.										
Cieľ 1.4										
Opatrenie 1.4.1										

9.2 Program 2. Doprava a komunikácie

Strategický zámer						
Podpora investičných aktivít so zameraním na modernizáciu a budovanie regionálnych komunikácií (ciest III. triedy) zaisťujúcich dopravnú obsluhu obce Strelníky. Zámerom je zabezpečiť také prepojenie osídlenia, ktoré umožní efektívny pohyb ľudí a tovaru, modernizáciu dopravných subsystémov zabezpečujúcich bezpečné a hygienicky vyhovujúce dopravné trasy. Cieľom investícií do tohto typu dopravnej infraštruktúry je odstránenie identifikovaných nedostatkov v cestnej sieti s ohľadom na environmentálny a bezpečnostný aspekt.						
Podprogram 2.1. Komunikácie						
Cieľ 2.1	Zabezpečiť výstavbu a rekonštrukciu miestnych komunikácií a ciest III. triedy.					
Opatrenie 2.1.1	Výstavba a rekonštrukcia miestnych komunikácií v obci.					
		Predpokladaný rozpočet	Zdroje financovania	Realizácia	Dopad na rozpočet	Oprávnení žiadatelia
Aktivity	Vypracovanie technickej dokumentácie.	100	rozpočet obce, ŠF EÚ	verejný sektor	stredný	obec Strelníky
	Miestna komunikácia – rekonštrukcia ciest 3,5 km.	250	rozpočet obce, ŠF EÚ	verejný sektor	stredný	obec Strelníky
	Rekonštrukcia cesty do miestneho cintorína s oporným múrom.	100	rozpočet obce, ŠF EÚ	verejný sektor	vysoký	obec Strelníky
	Rekonštrukcia miestnej komunikácie Híblík- Hutná	100	rozpočet obce, ŠF EÚ	verejný sektor	vysoký	obec Strelníky
	Rekonštrukcia miestnej komunikácie do ZSS.	30	rozpočet obce, ŠF EÚ	verejný sektor	vysoký	obec Strelníky
	Rekonštrukcia miestnej komunikácie Bielikovie ulica - smer Povrazník.	200	rozpočet obce, ŠF EÚ	verejný sektor	vysoký	obec Strelníky
	Rekonštrukcia miestnej komunikácie s označením Fíbek smerom do Baníkovie ulice .	50	rozpočet obce, ŠF EÚ	verejný sektor	vysoký	obec Strelníky
	Rekonštrukcia a dostavba miestnej komunikácie s očkou pre potreby ZŠ s MŠ, ZSS STROM.	100	rozpočet obce, ŠF EÚ	verejný sektor	vysoký	obec Strelníky



	rekonštrukcia miestnej komunikácie – Sáríkovie ulica	150	rozpočet obce, ŠF EÚ	verejný sektor	vysoký	obec Strelníky
Opatrenie 2.1.2	Výstavba a rekonštrukcia ciest III. triedy v obci zo strany BBSK.					
		Predpokladaný rozpočet	Zdroje financovania	Realizácia	Dopad na rozpočet	Oprávnení žiadateľa
Aktivity	Rekonštrukcia cesty III. triedy v dĺžke 0,8 km.	podľa potreby	VÚC BBSK, ŠF EÚ	verejný sektor	žiadny	BBSK,
Opatrenie 2.1.3	Výstavba cyklotrás na prepojenie sídiel regiónu.					
		Predpokladaný rozpočet	Zdroje financovania	Realizácia	Dopad na rozpočet	Oprávnení žiadateľa
Aktivity	Vypracovanie technickej dokumentácie.	5	rozpočet obce, ŠF EÚ, úvery, iné grantové schémy	verejný sektor	stredný	obec Strelníky
Aktivity	Dostavba cyklistických trás v prírodnom prostredí (teréne) s infraštruktúrou.	200	rozpočet obce, ŠF EÚ, úvery, iné grantové schémy	verejný sektor	vysoký	obec Strelníky
Opatrenie 2.1.4	Dostavba parkovísk pre potreby občianskej infraštruktúry.					
		Predpokladaný rozpočet	Zdroje financovania	Realizácia	Dopad na rozpočet	Oprávnení žiadateľa
Aktivity	Vypracovanie technickej dokumentácie.	25	rozpočet obce, ŠF EÚ	verejný sektor	stredný	obec Strelníky
Aktivity	Výstavba parkovacích plôch prekrytím miestneho vodného toku - 3x30 m.	150	rozpočet obce, ŠF EÚ	verejný sektor	vysoký	obec Strelníky
Aktivity	Výstavba parkovacích plôch na Sáríkovej ulici.	100	rozpočet obce, ŠF EÚ	verejný sektor	vysoký	obec Strelníky
Aktivity	Výstavba parkoviska pre potreby ZŠ s MŠ, ZSS STROM.	100	rozpočet obce, ŠF EÚ	verejný sektor	vysoký	obec Strelníky
Opatrenie 2.1.5	Dostavba a rekonštrukcia chodníkov popri miestnych komunikáciách.					
		Predpokladaný rozpočet	Zdroje financovania	Realizácia	Dopad na rozpočet	Oprávnení žiadateľa
Aktivity	Vypracovanie technickej dokumentácie.	2	rozpočet obce, ŠF EÚ, úvery, iné grantové schémy	verejný sektor	stredný	obec Strelníky
Aktivity	Vybudovanie chodníka pre peších s oporným múrom, prekládka inž.sietí, – Sáríkovie ulica	200	rozpočet obce, ŠF EÚ, úvery, iné grantové schémy	verejný sektor	vysoký	obec Strelníky
Aktivity	Rekonštrukcia miestnych chodníkov 3km.	300	rozpočet obce, ŠF EÚ, úvery, iné grantové schémy	verejný sektor	vysoký	obec Strelníky



	Rekonštrukcia a dostavba chodníka do cintorína.	25	rozpočet obce, ŠF EÚ, úvery, iné grantové schémy	verejný sektor	vysoký	obec Strelníky
	Výstavba nového chodníka v časti Sáríkovieulica.	20	rozpočet obce, ŠF EÚ, úvery, iné grantové schémy	verejný sektor	vysoký	obec Strelníky
Opatrenie 2.1.6	Rekonštrukcia/výstavba mostov a lávok.					
		Predpokladaný rozpočet	Zdroje financovania	Realizácia	Dopad na rozpočet	Oprávnení žiadateľa
Aktivita	Rekonštrukcia miestnych premostení - 6.	podľa potreby	rozpočet obce, ŠF EÚ, úvery, iné grantové schémy	verejný sektor	vysoký	obec Strelníky
Opatrenie 2.1.7	Úprava dopravnej infraštruktúry.					
		Predpokladaný rozpočet	Zdroje financovania	Realizácia	Dopad na rozpočet	Oprávnení žiadateľa
Aktivity	Vyznačenie priechodov pre chodcov na frekventovaných uliciach obce.	podľa potreby	rozpočet obce, ŠF EÚ	verejný sektor	nízky	obec Strelníky
	Vybudovanie dopravného značenia.	podľa potreby	rozpočet obce, ŠF EÚ	verejný sektor	nízky	obec Strelníky
	Zriadenie priechodov pre chodcov k miestnym zastávkam SAD.	podľa potreby	rozpočet obce, ŠF EÚ	verejný sektor	nízky	obec Strelníky
	Osadenie dopravných retardérov na kritických miestach – ZŠ s MŠ, ZSS STROM.	podľa potreby	rozpočet obce, ŠF EÚ	verejný sektor	nízky	obec Strelníky

Podprogram 2.2. Doprava

Cieľ 2.1	Zabezpečenie dopravného spojenia hromadnou autobusovou dopravou.					
Opatrenie 2.1.1	Riešenie zastávok SAD ako prvkov drobnej architektúry (prístrešky, lavičky, sedenia, informačné tabule, zberné nádoby, zeleň,...).					
		Predpokladaný rozpočet	Zdroje financovania	Realizácia	Dopad na rozpočet	Oprávnení žiadateľa
Aktivity	Vypracovanie technickej dokumentácie.	podľa potreby	rozpočet obce, ŠF EÚ	verejný sektor	nízky	obec Strelníky
	Rekonštrukcia a dostavba zastávok SAD.	podľa potreby	rozpočet obce, ŠF EÚ	verejný sektor	stredný	obec Strelníky

	2021	2022	2023	2024	2025	2026	2027	2028	2029	2030
Podprogram 2.1. Komunikácie										
Cieľ 2.1										
Opatrenie 2.1.1										
Opatrenie 2.1.2										
Opatrenie 2.1.3										



Opatrenie 2.1.4										
Opatrenie 2.1.5										
Opatrenie 2.1.6										
Opatrenie 2.1.7										
Podprogram 2.2. Doprava										
Cieľ 2.1										
Opatrenie 2.1.1										

9.3 Program 3. Technická infraštruktúra

Strategický zámer						
Rozvoj komplexnej infraštruktúry podporujúcej rozvoj obce a zohľadňujúcej rast kvality života obyvateľov obce a životného prostredia. Rozvoj infraštruktúry bude smerovať hlavne k jej rozšíreniu na potenciálne priemyselné zóny v obci, IBV, ako aj na rekonštrukciu súčasnej infraštruktúry - vodovodnej, elektrickej, komunikačnej.						
Cieľ 3	Zabezpečiť rozvoj a rekonštrukciu technickej infraštruktúry v obci.					
Opatrenie 3.1	Výstavba inžinierskych sietí v nových lokalitách IBV.					
		Predpokladaný rozpočet	Zdroje financovania	Realizácia	Dopad na rozpočet	Oprávnení žiadateľa
Aktivity	Vypracovanie technickej dokumentácie.	podľa potreby	vlastníci	súkromný sektor	žiadny	vlastníci
	Príprava štúdie k možnosti IBV v lokalite Pod Paltusovie ulicou, iné označenie Hodrušovie záhrady.	podľa potreby	vlastníci	súkromný sektor	žiadny	vlastníci
	Príprava štúdie k možnosti IBV v lokalite Nad školou.	podľa potreby	vlastníci	súkromný sektor	žiadny	vlastníci
	Príprava štúdie k možnosti IBV v lokalite Pri radovke - Fíbek.	podľa potreby	vlastníci	súkromný sektor	žiadny	vlastníci
	Príprava štúdie k možnosti IBV v lokalite Hlinačky.	podľa potreby	vlastníci	súkromný sektor	žiadny	vlastníci
	Príprava štúdie k možnosti IBV v lokalite Sáríkovie ulica.	podľa potreby	vlastníci	súkromný sektor	žiadny	vlastníci
Opatrenie 3.2	Rekonštrukcia a rozšírenie verejného osvetlenia.					
		Predpokladaný rozpočet	Zdroje financovania	Realizácia	Dopad na rozpočet	Oprávnení žiadateľa
Aktivity	Vypracovanie technickej dokumentácie a príprava projektového spisu.	podľa potreby	rozpočet obce, ŠF EÚ	verejný sektor	nízky	obec Strelníky
	Rozšírenie verejného osvetlenia – LED osvetlenie.	200	rozpočet obce, ŠF EÚ	verejný sektor	vysoký	obec Strelníky
	Intenzifikácia svetelných bodov.	20	rozpočet obce, ŠF EÚ	verejný sektor	vysoký	obec Strelníky
	Výstavba verejného osvetlenia v nových lokalitách IBV	150	rozpočet obce, ŠF EÚ	verejný sektor	vysoký	obec Strelníky



	Intenzifikácia osvetlenia popri hlavnej ceste.	20	rozpočet obce, ŠF EÚ	verejný sektor	vyšoký	obec Strelníky
	Výstavba verejného osvetlenia na Hornom konci po Kolibu.	10	rozpočet obce, ŠF EÚ	verejný sektor	vyšoký	obec Strelníky
Opatrenie 3.3	Revitalizácia pietnych miest v obci.					
		Predpokladaný rozpočet	Zdroje financovania	Realizácia	Dopad na rozpočet	Oprávnení žiadatelia
Aktivity	Spracovanie technickej dokumentácie.	2	rozpočet obce, ŠF EÚ	verejný sektor	stredný	obec Strelníky
	Revitalizácia areálu obecného cintorína.	100	rozpočet obce, ŠF EÚ	verejný sektor	vyšoký	obec Strelníky
	Rekonštrukcia oplotenia obecného cintorína.	50	rozpočet obce, ŠF EÚ	verejný sektor	vyšoký	obec Strelníky
	Rekonštrukcia budovy domu smútku.	100	rozpočet obce, ŠF EÚ	verejný sektor	vyšoký	obec Strelníky
	Doplnenie lavíc do domu smútku a výstavba prístrešku.	25	rozpočet obce, ŠF EÚ	verejný sektor	vyšoký	obec Strelníky
Opatrenie 3.4	Zásobovanie pitnou vodou.					
		Predpokladaný rozpočet	Zdroje financovania	Realizácia	Dopad na rozpočet	Oprávnení žiadatelia
Aktivity	Spracovanie technickej dokumentácie.	25	VEOLIA, a.s., rozpočet obce, ŠF EÚ,	verejný sektor	vyšoký	VEOLIA, a.s., obec Strelníky
	Výstavba vodojemu pre verejný vodovod.	200	VEOLIA, a.s., rozpočet obce, ŠF EÚ,	verejný sektor	vyšoký	VEOLIA, a.s., obec Strelníky
	Dobudovanie vodovodu pre územie celej obce - 3 km.	350	VEOLIA, a.s., rozpočet obce, ŠF EÚ,	verejný sektor	vyšoký	VEOLIA, a.s., obec Strelníky
Opatrenie 3.5	Zvýšenie kapacity elektrickej rozvodnej siete.					
		Predpokladaný rozpočet	Zdroje financovania	Realizácia	Dopad na rozpočet	Oprávnení žiadatelia
Aktivity	Realizácia trafostaníc a NN rozvodov v rozvojových zónach.	podľa potreby	rozpočet SD, a.s., ŠF EÚ	verejný sektor / súkromný sektor	žiadny	SD, a.s.
	Rekonštrukcia elektrických rozvodov NN – zemné vedenie.	podľa potreby	rozpočet SD, a.s., ŠF EÚ	verejný sektor / súkromný sektor	žiadny	SD, a.s.
	Rekonštrukcia pôvodných trafostaníc.	podľa potreby	rozpočet SD, a.s., ŠF EÚ	verejný sektor / súkromný sektor	žiadny	SD, a.s.
	Výstavba trafostaníc pre nové lokality.	podľa potreby	rozpočet SD a.s., ŠF EÚ	verejný sektor / súkromný sektor	žiadny	SD, a.s.



	2021	2022	2023	2024	2025	2026	2027	2028	2029	2030
Cieľ 3										
Opatrenie 3.1										
Opatrenie 3.2										
Opatrenie 3.3										
Opatrenie 3.4										
Opatrenie 3.5										

9.4 Program 4. Odpadové hospodárstvo

Strategický zámer						
Vytvorenie efektívneho a spoľahlivého systému odvádzania a zneškodňovania odpadov produkovaných subjektmi. Zabezpečiť výstavbu/dostavbu splaškovej a dažďovej kanalizačnej siete. Vytvoriť podmienky na odvoz a likvidáciu TKO a nebezpečného odpadu, vytvorenie podmienok na efektívnu separáciu odpadu v obci.						
Cieľ 4	Nakladanie s komunálnym a drobným stavebným odpadom					
Opatrenie 4.1	V súlade s prijatými koncepciami zabezpečiť permanentné znižovanie podielu skládkovanej časti odpadov, organizovať mobilné zbery textílií, kovového odpadu, viacrstvových obalov nebezpečných odpadov.					
		Predpokladaný rozpočet	Zdroje financovania	Realizácia	Dopad na rozpočet	Oprávnení žiadatelia
Aktivity	Zvýšiť environmentálne povedomie ľudí.	podľa potreby	rozpočet obce	verejný a súkromný sektor	nízky	obec Strelníky
	Zabezpečenie zberného kontajneru 2 x ročne.	1/rok	rozpočet obce	verejný a súkromný sektor	nízky	obec Strelníky
Opatrenie 4.2	Zabezpečiť separáciu komunálneho odpadu v obci.					
		Predpokladaný rozpočet	Zdroje financovania	Realizácia	Dopad na rozpočet	Oprávnení žiadatelia
Aktivity	Ekonomicky motivovať obyvateľstvo.	podľa potreby	rozpočet obce	verejný a súkromný sektor	nízky	obec Strelníky
	Zabezpečiť požadované podmienky pre realizáciu separovaného zberu.	podľa potreby	rozpočet obce, MŽP SR	verejný a súkromný sektor	nízky	obec Strelníky
	Zabezpečenie nádob pre separovaný zber.	podľa potreby	rozpočet obce, MŽP SR	verejný a súkromný sektor	nízky	obec Strelníky
	Obstaranie kompostérov pre domáce kompostovanie.	podľa potreby	rozpočet obce, MŽP SR	verejný a súkromný sektor	nízky	obec Strelníky



Opatrenie 4.3		Rekultivácia čiernych skládok.				
		Predpokladaný rozpočet	Zdroje financovania	Realizácia	Dopad na rozpočet	Oprávnení žiadatelia
Aktivity	Lokalizácia čiernych skládok.	podľa potreby	rozpočet obce, MŽP SR	verejný a súkromný sektor	nízky	obec Strelníky
	Sanácia environmentálnych záťaží - Bielikovie ul., nad Kolibou, Pod Vartou, pod futbalovým ihriskom.	30	rozpočet obce	verejný a súkromný sektor	vysoký	obec Strelníky
Opatrenie 4.4		Výstavba a vybavenie obecnej kompostárne a zberného dvora.				
		Predpokladaný rozpočet	Zdroje financovania	Realizácia	Dopad na rozpočet	Oprávnení žiadatelia
Aktivity	Vypracovanie technickej dokumentácie.	5	rozpočet obce, ŠF EÚ	verejný sektor	stredný	obec Strelníky
	Výstavba malej obecnej kompostárne (do 100 ton).	10	rozpočet obce, ŠF EÚ	verejný sektor	vysoký	obec Strelníky
	Výstavba zberného dvora pre separovaný zber - odkúpenie pozemkov, infraštruktúra, inž.siete..	30	rozpočet obce, ŠF EÚ	verejný sektor	vysoký	obec Strelníky
	Oploštenie areálu zberného dvora.	50	rozpočet obce, ŠF EÚ	verejný sektor	vysoký	obec Strelníky
	Obstaranie mechanizácie pre obecné kompostáreň (traktor, vlečka, štiepkovač).	100	rozpočet obce, ŠF EÚ	verejný sektor	vysoký	obec Strelníky
	Obstaranie mechanizácie a technológie pre zberný dvor.	200	rozpočet obce, ŠF EÚ	verejný sektor	vysoký	obec Strelníky
	Vybudovanie stojísk na kontajnery pre separovaný zber.	50	rozpočet obce, ŠF EÚ	verejný sektor	vysoký	obec Strelníky
Opatrenie 4.5		Výstavba splaškovej kanalizačnej siete.				
		Predpokladaný rozpočet	Zdroje financovania	Realizácia	Dopad na rozpočet	Oprávnení žiadatelia
Aktivity	Dobudovanie jednotnej obecnej kanalizačnej siete v rozsahu celej obce, s napojením obce na ČOV.	1000	VEOLIA, a.s., rozpočet obce, ŠF EÚ,	verejný sektor	vysoký	VEOLIA, a.s., obec Strelníky
	Vybudovanie ČOV.	500	VEOLIA, a.s., rozpočet obce, ŠF EÚ,	verejný sektor	vysoký	VEOLIA, a.s., obec Strelníky
Opatrenie 4.6		Výstavba dažďovej kanalizačnej siete.				
		Predpokladaný rozpočet	Zdroje financovania	Realizácia	Dopad na rozpočet	Oprávnení žiadatelia
Aktivity	Vypracovanie technickej dokumentácie.	10	rozpočet obce, ŠF EÚ,	verejný sektor	stredný	obec Strelníky
	Revitalizácia odvodňovacích kanálov na zber povrchovej vody.	300	rozpočet obce, ŠF EÚ,	verejný sektor	vysoký	obec Strelníky



Výstavba dažďovej kanalizácie v rozvojových zónach.	500	rozpočet obce, ŠF EÚ,	verejný sektor	vysoký	obec Strelníky
---	-----	-----------------------	----------------	--------	----------------

	2021	2022	2023	2024	2025	2026	2027	2028	2029	2030
Cieľ 4										
Opatrenie 4.1										
Opatrenie 4.2										
Opatrenie 4.3										
Opatrenie 4.4										
Opatrenie 4.5										
Opatrenie 4.6										

9.5 Program 5. Životné prostredie

Strategický zámer						
Strategickým zámerom obce je nielen zachovanie existujúceho dobrého stavu životného prostredia a zvyšovania jeho kvality, ale aj eliminácia slabých stránok, neustála osвета, výchova a informovanosť o stave životného prostredia.						
Podprogram 5.1. Informovanosť a poradenstvo						
Cieľ 5.1.	Zabezpečiť účinný systém informovanosti a poradenstva					
Opatrenie 5.1.1	Spracovať koncepciu zabezpečenia informovanosti, poradenstva a prevencie v oblasti ŽP. Trvale preferovať poradenstvo a prevenciu pred represiou.					
		Predpokladaný rozpočet	Zdroje financovania	Realizácia	Dopad na rozpočet	Oprávnení žiadatelia
Aktivity	Vypracovanie koncepcie pre ochranu životného prostredia v obci.	podľa potreby	rozpočet obce, MŽP SR	verejný sektor	nízky	obec Strelníky
	Prezentácia a šírenie osvetu v oblasti životného prostredia.	podľa potreby	rozpočet obce	verejný sektor	nízky	obec Strelníky
Podprogram 5.2. Ochrana a racionálne využívanie vôd, ochrana pred povodňami						
Cieľ 5.2	Zabezpečiť ochranu a racionálne využívanie vôd, ochranu pred povodňami.					
Opatrenie 5.2.1	Zabezpečiť dostatok kvalitnej pitnej vody, minimalizovať straty vo vodovodných sieťach.					
		Predpokladaný rozpočet	Zdroje financovania	Realizácia	Dopad na rozpočet	Oprávnení žiadatelia
Aktivity	Údržba a dostavba existujúcej vodovodnej siete.	podľa potreby	VEOLIA, a.s., rozpočet obce, ŠF EÚ,	verejný sektor	vysoký	VEOLIA, a.s., obec Strelníky
Opatrenie 5.2.2	Revitalizácia protizáplavových opatrení.					
		Predpokladaný rozpočet	Zdroje financovania	Realizácia	Dopad na rozpočet	Oprávnení žiadatelia
Aktivity	Spracovanie technickej dokumentácie.	10	rozpočet obce, ŠF EÚ, podnikateľské subjekty, úvery, iné grantové schémy	verejný sektor	stredný	obec Strelníky



	Výstavba a revitalizácia protipovodňových opatrení v časti Hlinačky, pri Borovine	250	rozpočet obce, ŠF EÚ, podnikateľské subjekty, úvery, iné grantové schémy	verejný sektor	vysoký	obec Strelníky
	Vybudovanie nádrží na zachytávanie dažďovej vody v areáli ZŠ s MŠ a ZSS STROM (využitie na závlahu, požiarnu vodu) príp. aj z KD + predajne Sama.	100	rozpočet obce, ŠF EÚ, podnikateľské subjekty, úvery, iné grantové schémy	verejný sektor	vysoký	obec Strelníky
Opatrenie 5.2.3	Revitalizácia a úprava korýt vodných tokov.					
		Predpokladaný rozpočet	Zdroje financovania	Realizácia	Dopad na rozpočet	Oprávnení žiadateľa
Aktivity	Vypracovanie technickej dokumentácie.	5	rozpočet obce, ŠF EÚ, MŽP SR, MPH SR, úvery, iné grantové schémy	verejný a súkromný sektor	stredný	obec Strelníky
	Revitalizácia koryta toku Vôdka.	500	rozpočet obce, ŠF EÚ, MŽP SR, MPH SR, úvery, iné grantové schémy	verejný a súkromný sektor	vysoký	obec Strelníky
	Prekrytie miestneho potoka s využitím plochy pre oddychové centrum (2 časti).	50	rozpočet obce, ŠF EÚ, MŽP SR, MPH SR, úvery, iné grantové schémy	verejný a súkromný sektor	vysoký	obec Strelníky
	Oprava prekrytia miestneho potoka v centre obce.	300	rozpočet obce, ŠF EÚ, MŽP SR, MPH SR, úvery, iné grantové schémy	verejný a súkromný sektor	vysoký	obec Strelníky

Podprogram 5.3. Ochrana ovzdušia						
Cieľ 5.3.	Zabezpečiť účinnú ochranu ovzdušia pred malými a strednými zdrojmi znečistenia nachádzajúcimi sa v katastrálnom území obce.					
Opatrenie 5.3.1	Zabezpečiť zníženie produkovaných emisií hlavným zdrojom znečistenia – domácnosti.					
		Predpokladaný rozpočet	Zdroje financovania	Stav pripravenosti	Dopad na rozpočet	Oprávnení žiadateľa
Aktivity	Obmedziť spaľovanie fosílnych palív.	podľa potreby	rozpočet obce, ŠF EÚ, súkromné subjekty	verejný a súkromný sektor	nízky	obec, obyvatelia



	Prechod na alternatívne zdroje vykurovania.	podľa potreby	rozpočet obce, ŠF EÚ, súkromné subjekty	verejný a súkromný sektor	nízky	obec, obyvatelia
--	---	---------------	---	---------------------------	-------	------------------

Podprogram 5.4. Ochrana a rozvoj ostatných zložiek životného prostredia						
Cieľ 5.4.	Realizácia účinných opatrení v oblasti ostatných zložiek životného prostredia.					
Opatrenie 5.4.1	Realizácia protieróznych opatrení.					
		Predpokladaný rozpočet	Zdroje financovania	Realizácia	Dopad na rozpočet	Oprávnení žiadatelia
Aktivity	Spracovanie technickej dokumentácie.	1	rozpočet obce, ŠF EÚ	verejný sektor	nízky	obec Strelníky
	Na rizikových lokalitách vysadiť pásy protieróznej krovinovej vegetácie.	50	rozpočet obce, ŠF EÚ	verejný sektor	vysoký	obec Strelníky
Opatrenie 5.4.2	Výstavba a revitalizácia oddychových zón v obci.					
		Predpokladaný rozpočet	Zdroje financovania	Realizácia	Dopad na rozpočet	Oprávnení žiadatelia
Aktivity	Spracovanie technickej dokumentácie.	20	rozpočet obce, ŠF EÚ	verejný sektor	stredný	obec Strelníky
	Revitalizácia centra obce Strelníky.	350	rozpočet obce, ŠF EÚ	verejný sektor	vysoký	obec Strelníky
	Modernizácia pôvodných oddychových zón.	150	rozpočet obce, ŠF EÚ	verejný sektor	vysoký	obec Strelníky

	2021	2022	2023	2024	2025	2026	2027	2028	2029	2030
Podprogram 5.1. Informovanosť a poradenstvo										
Cieľ 5.1.										
Opatrenie 5.1.1										
Podprogram 5.2. Ochrana a racionálne využívanie vôd, ochrana pred povodňami										
Cieľ 5.2										
Opatrenie 5.2.1										
Opatrenie 5.2.2										
Opatrenie 5.2.3										
Podprogram 5.3. Ochrana ovzdušia										
Cieľ 5.3.										
Opatrenie 5.3.1										
Podprogram 5.4. Ochrana a rozvoj ostatných zložiek životného prostredia										
Cieľ 5.4.										
Opatrenie 5.4.1										
Opatrenie 5.4.2										


9.6 Program 6. Sociálne služby a zdravotníctvo

Strategický zámer						
Neustále rozvíjať širokú paletu sociálnych a zdravotných služieb poskytovaných v obci. Dbáť o ich dostupnosť, kvalitu a vzájomnú vyváženosť za účelom dosiahnutia dôstojných podmienok života všetkých obyvateľov obce.						
Podprogram 6.1. Sociálne služby						
Cieľ 6.1	Doplniť chýbajúcu infraštruktúru sociálnych zariadení v obci a zvýšiť ich kvalitu.					
Opatrenie 6.1.1	Obyvatelia v dôchodkovom veku.					
		Predpokladaný rozpočet	Zdroje financovania	Realizácia	Dopad na rozpočet	Oprávnení žiadatelia
Aktivity	Zabezpečenie terénnej sociálnej služby.	podľa potreby	rozpočet obce, ŠF EÚ, zdroje neziskových organizácií	verejný sektor	stredný	obec Strelníky
	Zriadenie priestorov pre stretávanie obyvateľov v dôchodkovom veku.	20	rozpočet obce, ŠF EÚ, zdroje neziskových organizácií	verejný sektor	vysoký	obec Strelníky
	Zriadenie denného stacionára.	100	rozpočet obce, ŠF EÚ, zdroje neziskových organizácií	verejný sektor	vysoký	obec Strelníky
	Zabezpečenie služby donášky nákupov starším obyvateľom obce.	podľa potreby	rozpočet obce, ŠF EÚ, zdroje neziskových organizácií	verejný sektor	stredný	obec Strelníky
	Dostavba kapacít zariadenia sociálnych služieb.	150	rozpočet obce, ŠF EÚ, zdroje neziskových organizácií	verejný sektor	vysoký	obec Strelníky
	Modernizácia vybavenia priestorov zariadenia sociálnych služieb.	100	rozpočet obce, ŠF EÚ, zdroje neziskových organizácií	verejný sektor	vysoký	obec Strelníky
Opatrenie 6.1.2	Mladé rodiny s deťmi.					
		Predpokladaný rozpočet	Zdroje financovania	Realizácia	Dopad na rozpočet	Oprávnení žiadatelia
Aktivity	Výber vhodnej alternatívny zariadenia zariadenia.	podľa potreby	-	verejný sektor	nízky	obec Strelníky
	Vypracovanie technickej dokumentácie.	1	rozpočet obce, ŠF EÚ, zdroje neziskových organizácií	verejný sektor	nízky	obec Strelníky



	Zriadenie centra pre matky s deťmi.	150	rozpočet obce, ŠF EÚ, zdroje neziskových organizácií	verejný sektor	vysoký	obec Strelníky
	Podpora mladých rodín s deťmi.	podľa potreby	rozpočet obce, ŠF EÚ, zdroje neziskových organizácií	verejný sektor	vysoký	obec Strelníky
	Výstavba nájomnej bytovej výstavby v obci Strelníky– 12BJ.	2000	rozpočet obce, ŠF EÚ, zdroje neziskových organizácií	verejný sektor	vysoký	obec Strelníky
Opatrenie 6.1.3	Marginalizované skupiny.					
		Predpokladaný rozpočet	Zdroje financovania	Realizácia	Dopad na rozpočet	Oprávnení žiadateľa
Aktivity	Výstavba núdzového bývania.	100	rozpočet obce, ŠF EÚ	verejný sektor	vysoký	obec Strelníky

Podprogram 6.2. Zdravotnícke služby						
Cieľ 6.2.	Doplňiť chýbajúcu infraštruktúru zdravotníckych zariadení v obci a zvýšiť ich kvalitu.					
Opatrenie 6.2.1	Podpora poradenskej činnosti.					
		Predpokladaný rozpočet	Zdroje financovania	Realizácia	Dopad na rozpočet	Oprávnení žiadateľa
Aktivity	Zabezpečenie personálnych kapacít.	podľa potreby	rozpočet obce	verejný sektor	nízky	obec Strelníky
	Zabezpečenie priestorov.	podľa potreby	rozpočet obce	verejný sektor	nízky	obec Strelníky
Opatrenie 6.2.2	Zabezpečiť dostupnosť zdravotnej starostlivosti pre dospelých občanov.					
		Predpokladaný rozpočet	Zdroje financovania	Realizácia	Dopad na rozpočet	Oprávnení žiadateľa
Aktivity	Spracovanie technickej dokumentácie.	2	rozpočet obce	verejný sektor	nízky	obec Strelníky
	Rekonštrukcia priestorov budovy zdravotného strediska Strelníky + vykurovanie.	150	rozpočet obce	verejný sektor	nízky	obec Strelníky

Podprogram 6.3. Služby zamestnanosti						
Cieľ 6.3	Zlepšenie zamestnanosti a sociálnej inklúzie rizikových skupín obyvateľov obce.					
Opatrenie 6.3.1	Realizácia vzdelávacích kurzov v oblasti malého podnikania.					
		Predpokladaný rozpočet	Zdroje financovania	Realizácia	Dopad na rozpočet	Oprávnení žiadateľa
Aktivity	Finančné a personálne zabezpečenie.	podľa potreby	-	verejný, tretí sektor	nízky	obec Strelníky



Opatrenie 6.3.2	Podpora klientov formou individuálneho poradenstva, posudzovania individuálnych schopností a vypracovávaní individuálnych akčných plánov a rozvoj celoživotného poradenstva.					
		Predpokladaný rozpočet	Zdroje financovania	Realizácia	Dopad na rozpočet	Oprávnení žiadateľa
Aktivity	Zabezpečenie priestorov na uskutočňovanie poradenských služieb.	podľa potreby	rozpočet obce, ŠF EÚ	tretí sektor	nízky	obec, n.o.
	Personálne zabezpečenie poradenstva.	podľa potreby	rozpočet obce, ŠF EÚ	tretí sektor	nízky	obec, n.o.
Opatrenie 6.3.3	Podpora poradensko-vzdelávacích aktivít zameraných na získavanie sociálnych zručností pri hľadaní si zamestnania a komunikácie s potenciálnym zamestnávateľom pre znevýhodnených uchádzačov o zamestnanie.					
		Predpokladaný rozpočet	Zdroje financovania	Realizácia	Dopad na rozpočet	Oprávnení žiadateľa
Aktivity	Zabezpečenie priestorov na uskutočňovanie poradenských služieb.	podľa potreby	rozpočet obce, ŠF EÚ	tretí sektor	nízky	obec, n.o.
	Personálne zabezpečenie poradenstva.	podľa potreby	rozpočet obce, ŠF EÚ	tretí sektor	nízky	obec, n.o.

	2021	2022	2023	2024	2025	2026	2027	2028	2029	2030
Podprogram 6.1. Sociálne služby										
Cieľ 6.1										
Opatrenie 6.1.1										
Opatrenie 6.1.2										
Opatrenie 6.1.3										
Podprogram 6.2. Zdravotnícke služby										
Cieľ 6.2.										
Opatrenie 6.2.1										
Opatrenie 6.2.2										
Podprogram 6.3. Služby zamestnanosti										
Cieľ 6.3										
Opatrenie 6.3.1										
Opatrenie 6.3.2										
Opatrenie 6.3.3										

9.7 Program 7. Vzdelávanie a šport

Strategický zámer
Zabezpečenie všestranného rozvoja detí a mládeže. Zlepšenie technického stavu a vybavenia materskej a základnej školy. V športe umožniť ponuku čo najširšej palety služieb, zabezpečiť čo najefektívnejšie a transparentné využitie verejných financií ku prospechu všetkých občanov obce. Podpora existujúcich športových podujatí, ako aj vytváranie vhodných podmienok pre rozvoj rôznych druhov športu nielen pre obyvateľov obce.



Podprogram 7.1. Vzdelávanie						
Cieľ 7.1.	Zabezpečiť rozvoj a údržbu infraštruktúry vzdelávania a zabezpečenie podmienok pre efektívnu vzdelávaciu činnosť v obci.					
Opatrenie 7.1.1	Modernizácia zariadenia predškolskej výchovy.					
		Predpokladaný rozpočet	Zdroje financovania	Realizácia	Dopad na rozpočet	Oprávnení žiadatelia
Aktivity	Spracovanie technickej dokumentácie.	5	rozpočet obce, ŠF EÚ, MŠ SR	verejný sektor	vysoký	obec Strelníky
	Modernizácia interiérov a zabezpečenie zariadenia MŠ.	50	rozpočet obce, ŠF EÚ, MŠ SR	verejný sektor	vysoký	obec Strelníky
	Modernizácia vybavenia materskej školy.	50	rozpočet obce, ŠF EÚ, MŠ SR	verejný sektor	vysoký	obec Strelníky
Opatrenie 7.1.2	Modernizácia zariadení povinnej školskej dochádzky.					
		Predpokladaný rozpočet	Zdroje financovania	Realizácia	Dopad na rozpočet	Oprávnení žiadatelia
Aktivity	Spracovanie technickej dokumentácie.	25	rozpočet obce, ŠF EÚ, MŠ SR	verejný sektor	vysoký	obec Strelníky
	Rekonštrukcia sietí a vykurovania základnej školy.	25	rozpočet obce, ŠF EÚ, MŠ SR	verejný sektor	vysoký	obec Strelníky
	Modernizácia školskej jedálne.	100	rozpočet obce, ŠF EÚ, MŠ SR	verejný sektor	vysoký	obec Strelníky
	Výmena výťahu v budove základnej školy.	50	rozpočet obce, ŠF EÚ, MŠ SR	verejný sektor	vysoký	obec Strelníky
	Rekonštrukcia sklenených výplní na budove základnej školy.	30	rozpočet obce, ŠF EÚ, MŠ SR	verejný sektor	vysoký	obec Strelníky
	Výmena dverí základnej školy.	20	rozpočet obce, ŠF EÚ, MŠ SR	verejný sektor	vysoký	obec Strelníky
	Modernizácia osvetlenia v budove základnej školy.	10	rozpočet obce, ŠF EÚ, MŠ SR	verejný sektor	vysoký	obec Strelníky
	Rekonštrukcia vonkajších rozvodov vody a kanalizácie ZŠ.	25	rozpočet obce, ŠF EÚ, MŠ SR	verejný sektor	vysoký	obec Strelníky
	Vybudovanie vonkajšieho osvetlenia areálu ZŠ s MŠ a ZSS STROM, odkúpenie pozemkov a vysporiadanie majetko-právnych vzťahov	150	rozpočet obce, ŠF EÚ, MŠ SR	verejný sektor	vysoký	obec Strelníky
	Rekonštrukcia multifunkčného ihriska v areáli základnej školy.	50	rozpočet obce, ŠF EÚ, MŠ SR	verejný sektor	vysoký	obec Strelníky



	Solárny ohrev TUV v budove ZŠ s MŠ a ZSS STROM, Strelníky č. 42.	100	rozpočet obce, ŠF EÚ, MŠ SR	verejný sektor	vysoký	obec Strelníky
	Oporný múr oplotenia v areáli ZŠ s MŠ a ZSS STROM Strelníky č. 42.	250	rozpočet obce, ŠF EÚ, MŠ SR	verejný sektor	vysoký	obec Strelníky
	Rekonštrukcia kotolne, vykurovania a zdravotníckej v budove ZŠ s MŠ Strelníky č. 42.	250	rozpočet obce, ŠF EÚ, MŠ SR	verejný sektor	vysoký	obec Strelníky
	Modernizácia IT vybavenia ZŠ.	25	rozpočet obce, ŠF EÚ, MŠ SR	verejný sektor	vysoký	obec Strelníky
	Zníženie energetickej náročnosti budovy ZŠ s MŠ a ZSS STROM	500	rozpočet obce, ŠF EÚ, MŠ SR	verejný sektor	vysoký	obec Strelníky
	Revitalizácia areálu ZŠ	150	rozpočet obce, ŠF EÚ, MŠ SR	verejný sektor	vysoký	obec Strelníky
Podprogram 7.2. Šport						
Cieľ 7.2.	Zabezpečiť trvalé skvalitňovanie vyváženej ponuky výkonnostného a rekreačného športu.					
Opatrenie 7.2.1	Výstavba športovej infraštruktúry.					
		Predpokladaný rozpočet	Zdroje financovania	Realizácia	Dopad na rozpočet	Oprávnení žiadatelia
Aktivity	Spracovanie technickej dokumentácie.	5	rozpočet obce, ŠF EÚ, MŠ SR	verejný sektor	stredný	obec Strelníky
	Rekonštrukcia oplotenia areálu ihriska TJ.	150	rozpočet obce, ŠF EÚ, MŠ SR	verejný sektor	vysoký	obec Strelníky
	Rekonštrukcia ihriska TJ.	200	rozpočet obce, ŠF EÚ, MŠ SR	verejný sektor	vysoký	obec Strelníky
	Výstavba amfiteátra pri ihrisku TJ.	50	rozpočet obce, ŠF EÚ, MŠ SR	verejný sektor	vysoký	obec Strelníky
	Odvodnenie futbalového ihriska.	25	rozpočet obce, ŠF EÚ, MŠ SR	verejný sektor	vysoký	obec Strelníky
	Výstavba športovej haly.	350	rozpočet obce, ŠF EÚ, MŠ SR	verejný sektor	vysoký	obec Strelníky

	2021	2022	2023	2024	2025	2026	2027	2028	2029	2030
Podprogram 7.1. Vzdelávanie										
Cieľ 7.1.										
Opatrenie 7.1.1										
Opatrenie 7.1.2										
Podprogram 7.2. Šport										
Cieľ 7.2.										
Opatrenie 7.2.1										



9.8 Program 8. Kultúra

Strategický zámer						
Trvalé pôsobenie na kultúrne povedomie obyvateľov širokou paletou kultúrnych aktivít organizovaných externými subjektami. Existencia dôstojných priestorov pre kultúrne aktivity je povinnosť obce. Prieběžná a kreatívna propagácia podujatí má vplyv na imidž obce, a tým aj na cestovný ruch.						
Podprogram 8.1. Kultúrna infraštruktúra						
Cieľ 8.1	Zachovanie kultúrno–historického potenciálu obce a rozvoj kultúrnych, informačných a voľnočasových aktivít v nadväznosti na rozvoj cestovného ruchu na regionálnej a miestnej úrovni.					
Opatrenie 8.1.1	Výstavba multifunkčného kultúrneho zariadenia.					
		Predpokladaný rozpočet	Zdroje financovania	Realizácia	Dopad na rozpočet	Oprávnení žiadateľa
Aktivity	Vypracovanie technickej dokumentácie.	5	rozpočet obce, ŠF EÚ	verejný sektor	stredný	obec Strelníky
	Zníženie energetickej náročnosti KD, oprava elektroinštalácie, rekonštrukcia a vyregulovanie ÚK.	300	rozpočet obce, ŠF EÚ	verejný sektor	vysoký	obec Strelníky
	Elektronická javisková technika v KD Strelníky.	50	rozpočet obce, ŠF EÚ	verejný sektor	vysoký	obec Strelníky
	Rekonštrukcia a modernizácia vybavenia kuchyne KD.	50	rozpočet obce, ŠF EÚ	verejný sektor	vysoký	obec Strelníky
Opatrenie 8.1.2	Rekonštrukcia kultúrnych pamiatok.					
		Predpokladaný rozpočet	Zdroje financovania	Realizácia	Dopad na rozpočet	Oprávnení žiadateľa
Aktivity	Rekonštrukcia pamiatok.	podľa potreby	rozpočet obce, ŠF EÚ	verejný sektor	vysoký	obec Strelníky
	Osadenie pamätných tabúlí.	podľa potreby	rozpočet obce, ŠF EÚ	verejný sektor	nízky	obec Strelníky
	Rekonštrukcia objektu „Ludovky“ – obnova fasády do pôvodného stavu, výmena okien a dverí a vybudovanie vykurovania, možnosť umiestnenia knižnice do priestorov kaderníctva.	250	rozpočet obce, ŠF EÚ	verejný sektor	vysoký	obec Strelníky
	Rekonštrukcia starej zvonice.	100	rozpočet obce, ŠF EÚ	verejný sektor	vysoký	obec Strelníky
Opatrenie 8.1.3	Podpora kultúrnych podujatí v obci.					
		Predpokladaný rozpočet	Zdroje financovania	Realizácia	Dopad na rozpočet	Oprávnení žiadateľa
Aktivity	Zavedenie nových podujatí, obnovenie ďalších tradícií.	10	rozpočet obce, ŠF EÚ, MK SR	verejný sektor	nízky	obec Strelníky
	Kultúrna infraštruktúra v obci pre podporu cestovného ruchu.	podľa potreby	rozpočet obce, ŠF EÚ, MK SR	verejný sektor	vysoký	obec Strelníky



	Vybudovanie zariadenia pre kultúrne podujatia v obci - amfiteáter s hľadiskom.	150	rozpočet obce, ŠF EÚ, MK SR	verejný sektor	vysoký	obec Strelníky
--	--	-----	-----------------------------	----------------	--------	----------------

Podprogram 8.2. Organizačné zabezpečenie						
Cieľ 8.2	Organizačne zabezpečiť ponuku kultúrnych podujatí v obci.					
Opatrenie 8.2.1	Spracovať kalendár kultúrnych podujatí na celý rok, tento priebežne aktualizovať. Rozšíriť žánrovú ponuku s orientáciou na hodnotný kultúrny prínos.					
		Predpokladaný rozpočet	Zdroje financovania	Realizácia	Dopad na rozpočet	Oprávnení žiadatelia
Aktivity	Personálne a finančné zabezpečenie.	podľa potreby	rozpočet obce	verejný sektor	nízky	obec Strelníky
	Spracovanie kalendár kultúrnych podujatí.	podľa potreby	rozpočet obce	verejný sektor	nízky	obec Strelníky

Podprogram 8.3. Propagácia v oblasti kultúry						
Cieľ 8.3	Vytvorenie podmienok na efektívnu propagáciu obce v oblasti kultúry.					
Opatrenie 8.3.1	Spracovať globálnu koncepciu „propagácie“ histórie obce v multimediálnej forme.					
		Predpokladaný rozpočet	Zdroje financovania	Realizácia	Dopad na rozpočet	Oprávnení žiadatelia
Aktivity	Personálne a finančné zabezpečenie.	podľa potreby	rozpočet obce, ŠF EÚ	verejný sektor	nízky	obec Strelníky
	Spracovanie koncepcie v multimediálnej forme.	podľa potreby	rozpočet obce, ŠF EÚ	verejný sektor	nízky	obec Strelníky
Opatrenie 8.3.2	Propagácia kultúry na Internete prostredníctvom webového sídla obce.					
		Predpokladaný rozpočet	Zdroje financovania	Realizácia	Dopad na rozpočet	Oprávnení žiadatelia
Aktivity	Finančné zabezpečenie.	1	rozpočet obce, ŠF EÚ	verejný sektor	nízky	obec Strelníky
	Obsahová analýza webového sídla.	podľa potreby	rozpočet obce, ŠF EÚ	verejný sektor	nízky	obec Strelníky
	Priebežná aktualizácia webového sídla.	podľa potreby	rozpočet obce	verejný sektor	nízky	obec Strelníky

	2021	2022	2023	2024	2025	2026	2027	2028	2029	2030
Podprogram 8.1. Kultúrna infraštruktúra										
Cieľ 8.1										
Opatrenie 8.1.1										
Opatrenie 8.1.2										
Opatrenie 8.1.3										
Podprogram 8.2. Organizačné zabezpečenie										
Cieľ 8.2										
Opatrenie 8.2.1										
Podprogram 8.3. Propagácia v oblasti kultúry										
Cieľ 8.3										
Opatrenie 8.3.1										



Opatrenie 8.3.2										
-----------------	--	--	--	--	--	--	--	--	--	--

9.9 Program 9. Propagácia a cestovný ruch

Strategický zámer						
Budovať dobré meno obce a docieľiť, aby sa stala strediskom cestovného ruchu v oblasti športu, kultúry a turistiky.						
Podprogram 9.1. Propagácia obce						
Cieľ 9.1	Zabezpečiť účinnú propagáciu obce.					
Opatrenie 9.1.1	Aktualizácia webového sídla obce.					
		Predpokladaný rozpočet	Zdroje financovania	Realizácia	Dopad na rozpočet	Oprávnení žiadatelia
Aktivity	Finančné zabezpečenie.	1	rozpočet obce, podnikateľské subjekty	verejný sektor	nízky	obec Strelníky
	Obsahová analýza webového sídla.	podľa potreby	rozpočet obce, podnikateľské subjekty	verejný sektor	nízky	obec Strelníky
	Priebežná aktualizácia webového sídla.	podľa potreby	rozpočet obce,	verejný sektor	nízky	obec Strelníky
Opatrenie 9.1.2	Podpora budovania informačných tabúľ v obci.					
		Predpokladaný rozpočet	Zdroje financovania	Realizácia	Dopad na rozpočet	Oprávnení žiadatelia
Aktivity	Budovanie a inštalácia tabúľ informujúcich o atraktivitách obce.	podľa potreby	rozpočet obce, ŠF EÚ, MH SR	verejný sektor	nízky	obec, podnikateľské subjekty
	Budovanie a inštalácia tabúľ propagujúcich kultúrne hodnoty obce.	1	rozpočet obce, ŠF EÚ, MH SR	verejný sektor	nízky	obec, podnikateľské subjekty

Podprogram 9.2. Rekreačno - relaxačné zázemie obce.						
Cieľ 9.2	Rekreačno- relaxačné zázemie obce.					
Opatrenie 9.2.1	Podpora vytvárania nových atraktivít v obce.					
		Predpokladaný rozpočet	Zdroje financovania	Realizácia	Dopad na rozpočet	Oprávnení žiadatelia
Aktivity	Spracovanie technickej dokumentácie.	podľa potreby	ŠF EÚ, podnikateľské subjekty, úvery, iné grantové schémy	súkromný sektor	žiadny	podnikateľské subjekty
	Vybudovanie solárneho ohrevu vody na kúpalisku.	50	rozpočet obce, ŠF EÚ	verejný sektor	vysoký	obec Strelníky
	Výstavba vyhladkovej veže a náučného chodníka - Varta.	100	rozpočet obce, ŠF EÚ	verejný sektor	vysoký	obec Strelníky
	Zriadenie požičovne bicyklov.	podľa potreby	ŠF EÚ, podnikateľské	súkromný sektor	žiadny	podnikateľské subjekty



			subjekty, úvery, iné grantové schémy			
	Výstavba bobovej dráhy v priestore lyžiarskeho vleku.	podľa potreby	ŠF EÚ, podnikateľské subjekty, úvery, iné grantové schémy	súkromný sektor	žiadny	podnikateľské subjekty
	Výstavba oddychovej zóny pre cyklistov s vodou a nabíjačkou na elektro bicykle.	50	rozpočet obce, ŠF EÚ	verejný sektor	vysoký	obec Strelníky
	Výstavba elektronickej informačnej tabule v centre obce.	2	rozpočet obce, ŠF EÚ	verejný sektor	vysoký	obec Strelníky
	Výstavba občerstvenia v areáli kúpaliska.	30	rozpočet obce, ŠF EÚ	verejný sektor	vysoký	obec Strelníky

Podprogram 9.3. Cestovný ruch.						
Cieľ 9.3	Podporovať podnikateľské aktivity v cestovnom ruchu.					
Opatrenie 9.3.1	Uzavrieť s podnikateľmi dohody o poskytovaní služieb v agroturistike a cestovnom ruchu a o propagovaní ich služieb obcami.					
		Predpokladaný rozpočet	Zdroje financovania	Realizácia	Dopad na rozpočet	Oprávnení žiadatelia
Aktivity	Zabezpečenie personálnych kapacít.	podľa potreby	rozpočet obce, ŠF EÚ	verejný sektor	stredný	obec Strelníky
Opatrenie 9.3.2	Podporovať podnikateľské subjekty, neziskové organizácie a inštitúcie pri získavaní finančných prostriedkov z grantov a fondov EÚ.					
		Predpokladaný rozpočet	Zdroje financovania	Realizácia	Dopad na rozpočet	Oprávnení žiadatelia
Aktivity	Zabezpečenie personálnych kapacít.	podľa potreby	rozpočet obce, ŠF EÚ	verejný sektor	nízky	obec Strelníky

	2021	2022	2023	2024	2025	2026	2027	2028	2029	2030
Podprogram 9.1. Propagácia obce										
Cieľ 9.1										
Opatrenie 9.1.1										
Opatrenie 9.1.2										
Podprogram 9.2. Rekreačno - relaxačné zázemie obce.										
Cieľ 9.2										
Opatrenie 9.2.1										
Podprogram 9.3. Cestovný ruch.										
Cieľ 9.3										
Opatrenie 9.3.1										
Opatrenie 9.3.2										



9.10 Program 10. Administratíva a bezpečnosť

Strategický zámer						
Vytvoríť podmienky na efektívnu prácu obecného úradu. Vytvoríť vyhovujúce podmienky na poskytovania verejných služieb, estetizácia a funkčnosť miesta kontaktu so zákazníkmi obecného úradu, vytváranie vhodných technických a pracovných podmienok na obecnom úrade. Vytvorenie podmienok na znižovanie kriminality v obci a ochranu majetku obyvateľov a ostatných subjektov v obci.						
Podprogram 10.1. Administratíva						
Cieľ 10.1.	Zabezpečiť rozvoj administratívnej infraštruktúry a podmienok na výkon samosprávnych funkcií v obci					
Opatrenie 10.1.1	Modernizácia vnútorného vybavenia obecného úradu.					
		Predpokladaný rozpočet	Zdroje financovania	Realizácia	Dopad na rozpočet	Oprávnení žiadateľa
Aktivity	Modernizácia vybavenia úradu.	30	rozpočet obce, ŠF EÚ, podnikateľské subjekty, úvery, iné grantové schémy	verejný, súkromný sektor	vysoký	obec Strelníky
	Rekonštrukcia budovy obecného úradu.	70	rozpočet obce, ŠF EÚ, podnikateľské subjekty, úvery, iné grantové schémy	verejný, súkromný sektor	vysoký	obec Strelníky
	Spracovanie územného plánu obce.	50	rozpočet obce, ŠF EÚ, podnikateľské subjekty, úvery, iné grantové schémy	verejný, súkromný sektor	vysoký	obec Strelníky

Podprogram 10.2. Bezpečnosť						
Cieľ 10.2.	Vytvorenie podmienok na znižovanie kriminality v obci a ochranu majetku obyvateľov a ostatných subjektov v obci.					
Opatrenie 10.2.1	Bezpečnosť.					
		Predpokladaný rozpočet	Zdroje financovania	Realizácia	Dopad na rozpočet	Oprávnení žiadateľa
Aktivity	Modernizácia miestneho rozhlasu.	250	rozpočet obce, ŠF EÚ, podnikateľské subjekty, úvery, iné grantové schémy	verejný, súkromný sektor	vysoký	obec Strelníky
	Realizácia kamerového systému v obci.	75	rozpočet obce, ŠF EÚ, podnikateľské subjekty, úvery, iné grantové schémy	verejný, súkromný sektor	stredný	obec Strelníky



	Rekonštrukcia objektu požiarnej zbrojnice.	50	rozpočet obce, ŠF EÚ, podnikateľské subjekty, úvery, iné grantové schémy	verejný, súkromný sektor	vysoký	obec Strelníky
	Modernizácia techniky požiarnej zbrojnice.	150	rozpočet obce, ŠF EÚ, podnikateľské subjekty, úvery, iné grantové schémy	verejný, súkromný sektor	vysoký	obec Strelníky

	2021	2022	2023	2024	2025	2026	2027	2028	2029	2030
Podprogram 10.1. Administratíva										
Cieľ 10.1.										
Opatrenie 10.1.1										
Podprogram 10.2. Bezpečnosť										
Cieľ 10.2.										
Opatrenie 10.2.1										

9.11 Program 11. Informatizácia obce

Strategický zámer						
Zabezpečenie technických podmienok pre rozvoj informačnej spoločnosti. Umožniť obyvateľom využívať on-line elektronické služby samosprávy. Vytvoriť vhodné podmienky na prechod na e-Government na lokálnej úrovni (e-vote, e-services, ...). Umožniť obyvateľom obce a pracovníkom samosprávy zvyšovať svoje znalosti a zručnosti v priestore IKT.						
Podprogram 11.1. Budovanie a rozvoj informačnej infraštruktúry.						
Cieľ 11.1	Zabezpečiť technické podmienky na prechod samosprávy na nový typ vládnutia - e - government.					
Opatrenie 11.1.1	Rozvoj infraštruktúry informačných systémov samosprávy.					
		Predpokladaný rozpočet	Zdroje financovania	Realizácia	Dopad na rozpočet	Oprávnení žiadatelia
Aktivity	Technické zabezpečenie informačných systémov	1	rozpočet obce, ŠF EÚ, zdroje neziskových organizácií	verejný sektor	stredný	obec Strelníky
	Tvorba základného SW na komunikáciu občan – samospráva – podnikateľské subjekty.	5	rozpočet obce, ŠF EÚ, zdroje neziskových organizácií	verejný sektor	stredný	obec Strelníky
	Zvýšenie dostupnosti signálu mobilných operátorov.	podľa potreby	podnikateľské subjekty	súkromný sektor	žiadny	podnikateľské subjekty
	Realizácia wi-fi v centrálnej časti obce.	podľa potreby	rozpočet obce, ŠF EÚ, zdroje	verejný sektor	stredný	obec Strelníky



			neziskových organizácií			
Opatrenie 11.1.2	Zavádzanie efektívnych elektronických služieb poskytovaných na úrovni samosprávy.					
		Predpokladaný rozpočet	Zdroje financovania	Realizácia	Dopad na rozpočet	Oprávnení žiadatelia
Aktivity	Tvorba aplikačného softwaru na zabezpečenie e – služieb v obci.	10	rozpočet obce	verejný sektor	vysoký	obec Strelníky
	Tvorba SW na realizáciu e-vote na miestnej úrovni.	2	rozpočet obce	verejný sektor	vysoký	obec Strelníky

Podprogram 11.2. Počítačová gramotnosť.

Cieľ 11.2	Zvýšenie počítačovej gramotnosti obyvateľov a pracovníkov samosprávy.					
Opatrenie 11.2.1	Podpora zvyšovania počítačového vedomia u pracovníkov samosprávy.					
		Predpokladaný rozpočet	Zdroje financovania	Realizácia	Dopad na rozpočet	Oprávnení žiadatelia
Aktivity	Realizácia kurzov na získanie ECDL spôsobilosti pre pracovníkov miestnej samosprávy.	podľa potreby	rozpočet obce, ŠF EÚ, zdroje neziskových organizácií	verejný sektor	žiadny	obec Strelníky
Opatrenie 11.2.2	Podpora zvyšovania počítačového vedomia u obyvateľov obce.					
		Predpokladaný rozpočet	Zdroje financovania	Realizácia	Dopad na rozpočet	Oprávnení žiadatelia
Aktivity	Realizácia kurzov na zvyšovanie počítačového vedomia u obyvateľov obce.	podľa potreby	rozpočet obce, ŠF EÚ, zdroje neziskových organizácií	verejný sektor	nízky	obec, n.o.
	Realizácia kurzov na obsluhu a používanie obecného informačného a komunikačného systému.	podľa potreby	rozpočet obce, ŠF EÚ, zdroje neziskových organizácií	verejný sektor	nízky	obec, n.o.
Opatrenie 11.2.3	Podpora vzdelávacích aktivít zameraných na zvyšovanie zručností a vedomostí o internete a motiváciu k používaniu internetu a elektronických služieb.					
		Predpokladaný rozpočet	Zdroje financovania	Realizácia	Dopad na rozpočet	Oprávnení žiadatelia
Aktivity	Realizácia kurzov na zvyšovanie vedomostí o internete.	podľa potreby	rozpočet obce, ŠF EÚ, zdroje neziskových organizácií	verejný sektor	nízky	obec, n.o.



	2021	2022	2023	2024	2025	2026	2027	2028	2029	2030
Podprogram 11.1. Budovanie a rozvoj informačnej infraštruktúry.										
Cieľ 11.1										
Opatrenie 11.1.1										
Opatrenie 11.1.2										
Podprogram 11.2. Počítačová gramotnosť.										
Cieľ 11.2										
Opatrenie 11.2.1										
Opatrenie 11.2.2										
Opatrenie 11.2.3										



Finančná časť

Programu hospodárskeho rozvoja a sociálneho rozvoja obce Strelníky

Programovacie obdobie 2021 – 2030



10 Finančný plán programu

Jednou z kľúčových otázok pre realizáciu programu rozvoja je schopnosť obce zaistiť v priebehu jeho realizácie potrebné finančné zdroje. Tievznikajú vo viacerých sférach – v súkromnom sektore, verejnej správe, ide tiež o zdroje zahraničné, najmä o prostriedky Európskej únie. Po dokončení reformy verejnej správy a uskutočnení daňovej reformy budú dôležitým zdrojom budú vlastné prostriedky. Vzhľadom na chýbajúce podkladové údaje potrebné pre stanovenie finančného rámca, v ktorom by sa mal program rozvoja v strednodobom horizonte pohybovať, je výška prostriedkov potrebná na realizáciu jednotlivých opatrení a aktivít stanovená len orientačne. Táto časť bude konkretizovaná v závislosti od reálneho čerpania finančných príspevkov zo štrukturálnych fondov, možností obecného rozpočtu atď.

Formulár č. F 5 – Indikatívny rozpočet - sumarizácia

tis. €	Rok										
	2021	2022	2023	2024	2025	2026	2027	2028	2029	2030	Spolu
I. Hospodárska politika	748,7	1252,5	1258,2	1316,2	1026,7	523,0	254,2	196,2	0,1	0,1	6576,0
PROGRAM 1. HOSPODÁRSTVO A VEDECKO.....		392,5	517,5	517,5	517,5	125,0					2070,0
PROGRAM 2. DOPRAVA A KOMUNIKÁCIE	385,6	385,6	385,6	385,6	196,1	196,1	196,1	196,1			2327,0
PROGRAM 3. TECHNICKÁ INFRAŠTRUKTÚRA	100,0	169,3	313,0	313,0	213,0	143,8					1252,0
PROGRAM 9. PROPAGÁCIA A CESTOVNÝ RUCH	0,6	0,6	0,1	58,1	58,1	58,1	58,1	0,1	0,1	0,1	234,0
PROGRAM 10. ADMINISTRATÍVA A BEZPEČNOSŤ	262,5	300,0	37,5	37,5	37,5						675,0
PROGRAM 11. INFORMATIZÁCIA OBCE		4,5	4,5	4,5	4,5						18,0
II. Sociálna politika	205,6	293,1	855,9	1050,9	937,9	850,4	727,6	532,6	440,1	440,1	6334,0
PROGRAM 6. SOCIÁLNE SLUŽBY A ZDRAVOTN.	38,0	38,0	600,8	600,8	655,3	655,3	92,5	92,5			2773,0
PROGRAM 7. VZDELÁVANIE A ŠPORT	26,3	26,3	26,3	221,3	195,0	195,0	635,0	440,0	440,0	440,0	2645,0
PROGRAM 8. KULTÚRA	141,4	228,9	228,9	228,9	87,6	0,1	0,1	0,1	0,1	0,1	916,0
III. Environmentálna politika	493,8	896,9	1099,4	1099,4	605,7	289,2	86,7	0,0	0,0	0,0	4571,0
PROGRAM 4. ODPADOVÉ HOSPODÁRSTVO	493,8	493,8	696,3	696,3	202,5	202,5					2785,0
PROGRAM 5. ŽIVOTNÉ PROSTREDIE		403,2	403,2	403,2	403,2	86,7	86,7				1786,0

Zdroj: vlastné spracovanie

Vychádzajúc z vyššie zadaných cieľov, priorít a opatrení a na základe auditu pripravovaných projektových zámerov v rámci samosprávy, podnikateľskej sféry či neziskových a iných organizácií bol vypracovaný plán realizácie programu. Definuje pôvod prostriedkov na realizáciu, oprávnených žiadateľov, navyše určuje predpokladané časové rámce v **tis. €**.


10.1 Program 1. Hospodárstvo a vedecko-technický rozvoj

Predpokladaná štruktúra finančných zdrojov (tis. €)									
Ciele	Oprávnené náklady spolu	Verejné zdroje						Súkromné zdroje	EIB
		Verejné zdroje spolu	Fond EÚ	Národné verejné zdroje					
				Národné verejné zdroje spolu	Štátny rozpočet	Regionálne zdroje	Miestne zdroje		
A=B+H+CH	B=C+D	C	D=E+F+G	E	F	G	H	CH	
Cieľ 1.2	Zabezpečiť rozvoj tradičných remesiel v obci.								
Opatrenie 1.2.1	1 410	917	687	229	229	0	0	494	0
Cieľ 1.3	Vytvorenie podmienok na rozvoj inovačných aktivít v súkromných podnikoch.								
Opatrenie 1.3.1	500	250	188	63	63	0	0	250	0
Cieľ 1.4	Zvýšenie energetickej efektívnosti na strane výroby aj spotreby a zavádzanie progresívnych technológií v energetike.								
Opatrenie 1.4.1	160	160	120	40	32	0	8	0	0
Spolu	2 070	1 327	995	332	324	0	8	744	0

Časový horizont čerpania zdrojov (tis. €)									
Rok	Oprávnené náklady spolu	Verejné zdroje						Súkromné zdroje	EIB
		Verejné zdroje spolu	Fond EÚ	Národné verejné zdroje					
				Národné verejné zdroje spolu	Štátny rozpočet	Regionálne zdroje	Miestne zdroje		
A=B+H+CH	B=C+D	C	D=E+F+G	E	F	G	H	CH	
2021	0,00	0	0	0	0	0	0	0	0
2022	392,50	269	202	67	65	0	2	123	0
2023	517,50	332	249	83	81	0	2	186	0
2024	517,50	332	249	83	81	0	2	186	0
2025	517,50	332	249	83	81	0	2	186	0
2026	125,00	63	47	16	16	0	0	63	0
2027	0,00	0	0	0	0	0	0	0	0
2028	0,00	0	0	0	0	0	0	0	0
2029	0,00	0	0	0	0	0	0	0	0
2030	0,00	0	0	0	0	0	0	0	0
Spolu	2070,00	1327	995	332	324	0	8	744	0

Zdroje financovania
 – z programov EÚ


10.2 Program 2. Doprava a komunikácie

Predpokladaná štruktúra finančných zdrojov (tis. €)									
Ciele	Oprávnené náklady spolu	Verejné zdroje						Súkromné zdroje	EIB
		Verejné zdroje spolu	Fond EÚ	Národné verejné zdroje					
				Národné verejné zdroje spolu	Štátny rozpočet	Regionálne zdroje	Miestne zdroje		
A=B+H+CH	B=C+D	C	D=E+F+G	E	F	G	H	CH	
Cieľ 2.1	Rozvoj dopravnej infraštruktúry								
Opatrenie 2.1.1	1 080	1 080	810	270	216	0	54	0	0
Opatrenie 2.1.3	205	205	154	51	41	0	10	0	0
Opatrenie 2.1.4	475	475	356	119	95	0	24	0	0
Opatrenie 2.1.5	547	547	410	137	109	0	27	0	0
Cieľ 2.2	Zabezpečenie dopravného spojenia hromadnou autobusovou dopravou.								
Opatrenie 2.1.1	20	20	15	5	4	0	1	0	0
Spolu	2 327,00	2 327	1 745	582	465	0	116	0	0

Časový horizont čerpania zdrojov (tis. €)									
Rok	Oprávnené náklady spolu	Verejné zdroje						Súkromné zdroje	EIB
		Verejné zdroje spolu	Fond EÚ	Národné verejné zdroje					
				Národné verejné zdroje spolu	Štátny rozpočet	Regionálne zdroje	Miestne zdroje		
A=B+H+CH	B=C+D	C	D=E+F+G	E	F	G	H	CH	
2021	385,63	386	289	96	77	0	19	0	0
2022	385,63	386	289	96	77	0	19	0	0
2023	385,63	386	289	96	77	0	19	0	0
2024	385,63	386	289	96	77	0	19	0	0
2025	196,13	196	147	49	39	0	10	0	0
2026	196,13	196	147	49	39	0	10	0	0
2027	196,13	196	147	49	39	0	10	0	0
2028	196,13	196	147	49	39	0	10	0	0
2029	0,00	0	0	0	0	0	0	0	0
2030	0,00	0	0	0	0	0	0	0	0
Spolu	2327,00	2327	1745	582	465	0	116	0	0

Zdroje financovania

- z programov EÚ
- Dotácie ministerstva dopravy, výstavby a regionálneho rozvoja sr


10.3 Program 3. Technická infraštruktúra

Predpokladaná štruktúra finančných zdrojov (tis. €)									
Ciele	Oprávnené náklady spolu	Verejné zdroje						Súkromné zdroje	EIB
		Verejné zdroje spolu	Fond EÚ	Národné verejné zdroje					
				Národné verejné zdroje spolu	Štátny rozpočet	Regionálne zdroje	Miestne zdroje		
A=B+H+CH	B=C+D	C	D=E+F+G	E	F	G	H	CH	
Cieľ 3	Zabezpečiť rozvoj a rekonštrukciu technickej infraštruktúry v obci.								
Opatrenie 3.2	400	400	300	100	80	0	20	0	400
Opatrenie 3.3	277	277	208	69	55	0	14	0	277
Opatrenie 3.4	575	575	431	144	115	0	29	0	575
Spolu	1 252,00	1 252	939	313	250	0	63	0	1 252,00

Časový horizont čerpania zdrojov (tis. €)									
Rok	Oprávnené náklady spolu	Verejné zdroje						Súkromné zdroje	EIB
		Verejné zdroje spolu	Fond EÚ	Národné verejné zdroje					
				Národné verejné zdroje spolu	Štátny rozpočet	Regionálne zdroje	Miestne zdroje		
A=B+H+CH	B=C+D	C	D=E+F+G	E	F	G	H	CH	
2021	100,00	100	75	25	20	0	5	0	100,00
2022	169,25	169	127	42	34	0	8	0	169,25
2023	313,00	313	235	78	63	0	16	0	313,00
2024	313,00	313	235	78	63	0	16	0	313,00
2025	213,00	213	160	53	43	0	11	0	213,00
2026	143,75	144	108	36	29	0	7	0	143,75
2027	0,00	0	0	0	0	0	0	0	0,00
2028	0,00	0	0	0	0	0	0	0	0,00
2029	0,00	0	0	0	0	0	0	0	0,00
2030	0,00	0	0	0	0	0	0	0	0,00
Spolu	1252,00	1252	939	313	250	0	63	0	1252,00

Zdroje financovania

– z programov EÚ

**10.4 Program 4. Odpadové hospodárstvo**

Predpokladaná štruktúra finančných zdrojov (tis. €)									
Ciele	Oprávnené náklady spolu	Verejné zdroje						Súkromné zdroje	EIB
		Verejné zdroje spolu	Fond EÚ	Národné verejné zdroje					
				Národné verejné zdroje spolu	Štátny rozpočet	Regionálne zdroje	Miestne zdroje		
A=B+H+CH	B=C+D	C	D=E+F+G	E	F	G	H	CH	
Cieľ 4	Nakladanie s komunálnym a drobným stavebným odpadom								
Opatrenie 4.3	30	30	23	8	6	0	2	0	0
Opatrenie 4.4	445	445	334	111	89	0	22	0	0
Opatrenie 4.5	1 500	1 500	1 125	375	300	0	75	0	0
Opatrenie 4.6	810	810	608	203	162	0	41	0	0
Spolu	2 785,00	2 785	2 089	696	557	0	139	0	0

Časový horizont čerpania zdrojov (tis. €)									
Rok	Oprávnené náklady spolu	Verejné zdroje						Súkromné zdroje	EIB
		Verejné zdroje spolu	Fond EÚ	Národné verejné zdroje					
				Národné verejné zdroje spolu	Štátny rozpočet	Regionálne zdroje	Miestne zdroje		
A=B+H+CH	B=C+D	C	D=E+F+G	E	F	G	H	CH	
2021	493,75	494	370	123	99	0	25	0	0
2022	493,75	494	370	123	99	0	25	0	0
2023	696,25	696	522	174	139	0	35	0	0
2024	696,25	696	522	174	139	0	35	0	0
2025	202,50	203	152	51	41	0	10	0	0
2026	202,50	203	152	51	41	0	10	0	0
2027	0,00	0	0	0	0	0	0	0	0
2028	0,00	0	0	0	0	0	0	0	0
2029	0,00	0	0	0	0	0	0	0	0
2030	0,00	0	0	0	0	0	0	0	0
Spolu	2 785,00	2 785	2 089	696	557	0	139	0	0

Zdroje financovania

- z programov eú
- Nórsky finančný mechanizmus a finančný mechanizmus EHP
- Švajčiarsky finančný mechanizmus
- The Intelligent Energy – Europe Programme
- dotácie ministerstiev
- Ekofond
- Environmentálny fond
- Recyklačný fond
- Nadácia SPP
- Nadácia Orange
- Nadácia Ekopolis



- Pohoda za mestom
- Zelené oázy
- Grantový program Tesco Pre zdravšie mestá

10.5 Program 5. Životné prostredie

Predpokladaná štruktúra finančných zdrojov (tis. €)									
Ciele	Oprávnené náklady spolu	Verejné zdroje						Súkromné zdroje	EIB
		Verejné zdroje spolu	Fond EÚ	Národné verejné zdroje					
				Národné verejné zdroje spolu	Štátny rozpočet	Regionálne zdroje	Miestne zdroje		
A=B+H+CH	B=C+D	C	D=E+F+G	E	F	G	H	CH	
Cieľ 5.2	Nakladanie s komunálnym a drobným stavebným odpadom								
Opatrenie 5.2.2	360	360	270	90	72	0	18	0	0
Opatrenie 5.2.3	855	855	641	214	171	0	43	0	0
Cieľ 5.4.	Ochrana a racionálne využívanie vôd, ochrana pred povodňami.								
Opatrenie 5.4.1	51	51	38	13	10	0	3	0	0
Opatrenie 5.4.2	520	520	390	130	104	0	26	0	0
Spolu	1 786,00	1 786	1 340	447	357	0	89	0	0

Časový horizont čerpania zdrojov (tis. €)									
Rok	Oprávnené náklady spolu	Verejné zdroje						Súkromné zdroje	EIB
		Verejné zdroje spolu	Fond EÚ	Národné verejné zdroje					
				Národné verejné zdroje spolu	Štátny rozpočet	Regionálne zdroje	Miestne zdroje		
A=B+H+CH	B=C+D	C	D=E+F+G	E	F	G	H	CH	
2021	0,00	0	0	0	0	0	0	0	0
2022	403,17	403	302	101	81	0	20	0	0
2023	403,17	403	302	101	81	0	20	0	0
2024	403,17	403	302	101	81	0	20	0	0
2025	403,17	403	302	101	81	0	20	0	0
2026	86,67	87	65	22	17	0	4	0	0
2027	86,67	87	65	22	17	0	4	0	0
2028	0,00	0	0	0	0	0	0	0	0
2029	0,00	0	0	0	0	0	0	0	0
2030	0,00	0	0	0	0	0	0	0	0
Spolu	1 786,00	1 786	1 340	447	357	0	89	0	0

Zdroje financovania

- z programov eú
- Nórsky finančný mechanizmus a finančný mechanizmus EHP
- Švajčiarsky finančný mechanizmus
- The Intelligent Energy – Europe Programme
- dotácie ministerstiev



- Ekofond
- Environmentálny fond
- Recyklačný fond
- Nadácia SPP
- Nadácia Orange
- Nadácia Ekopolis
- Pohoda za mestom
- Zelené oázy
- Grantový program Tesco Pre zdravšie mestá

10.6 Program 6. Sociálne služby a zdravotníctvo

Predpokladaná štruktúra finančných zdrojov (tis. €)									
Ciele	Oprávnené náklady spolu	Verejné zdroje						Súkromné zdroje	EIB
		Verejné zdroje spolu	Fond EÚ	Národné verejné zdroje					
				Národné verejné zdroje spolu	Štátny rozpočet	Regionálne zdroje	Miestne zdroje		
A=B+H+CH	B=C+D	C	D=E+F+G	E	F	G	H	CH	
Cieľ 6.1	Doplniť chýbajúcu infraštruktúru sociálnych zariadení v obci a zvýšiť ich kvalitu.								
Opatrenie 6.1.1	370,00	370	278	93	74	0	19	0	0
Opatrenie 6.1.2	2 151,00	2 151	1 613	538	430	0	108	0	0
Opatrenie 6.1.3	100,00	100	75	25	20	0	5	0	0
Cieľ 6.2.	Zlepšiť úroveň poskytovania zdravotníckych a sociálnych služieb.								
Opatrenie 6.2.2	152,00	152	114	38	30	0	8	0	0
Spolu	2 773,00	2 773	2 080	693	555	0	139	0	0

Časový horizont čerpania zdrojov (tis. €)									
Rok	Oprávnené náklady spolu	Verejné zdroje						Súkromné zdroje	EIB
		Verejné zdroje spolu	Fond EÚ	Národné verejné zdroje					
				Národné verejné zdroje spolu	Štátny rozpočet	Regionálne zdroje	Miestne zdroje		
A=B+H+CH	B=C+D	C	D=E+F+G	E	F	G	H	CH	
2021	38,00	38	29	10	8	0	2	0	0
2022	38,00	38	29	10	8	0	2	0	0
2023	600,75	601	451	150	120	0	30	0	0
2024	600,75	601	451	150	120	0	30	0	0
2025	655,25	655	491	164	131	0	33	0	0
2026	655,25	655	491	164	131	0	33	0	0
2027	92,50	93	69	23	19	0	5	0	0
2028	92,50	93	69	23	19	0	5	0	0
2029	0,00	0	0	0	0	0	0	0	0
2030	0,00	0	0	0	0	0	0	0	0
Spolu	2773,00	2773	2080	693	555	0	139	0	0



Zdroje financovania

- z programov EÚ
- Nórsky finančný mechanizmus a finančný mechanizmus EHP
- Dotácie ministerstva práce, sociálnych vecí a rodiny SR
- Štátny fond rozvoja bývania
- Nadácia SPP
- Nadácia Orange
- Nadácia Ekopolis
- Nadácia Pontis

10.7 Program 7. Vzdelávanie a šport

Predpokladaná štruktúra finančných zdrojov (tis. €)									
Ciele	Oprávnené náklady spolu	Verejné zdroje						Súkromné zdroje	EIB
		Verejné zdroje spolu	Fond EÚ	Národné verejné zdroje					
				Národné verejné zdroje spolu	Štátny rozpočet	Regionálne zdroje	Miestne zdroje		
A=B+H+CH	B=C+D	C	D=E+F+G	E	F	G	H	CH	
Cieľ 7.1.	Zabezpečiť rozvoj a údržbu infraštruktúry vzdelávania a zabezpečenie podmienok pre efektívnu vzdelávaciu činnosť v obci.								
Opatrenie 7.1.1	105	105	79	26	21	0	5	0	0
Opatrenie 7.1.2	1 760	1 760	1 320	440	352	0	88	0	0
Cieľ 7.2.	Zabezpečiť trvalé skvalitňovanie vyváženej ponuky výkonnostného a rekreačného športu.								
Opatrenie 7.2.1	780	780	585	195	156	0	39	0	0
Spolu	2 645,00	2 645	1 984	661	529	0	132	0	0

Časový horizont čerpania zdrojov (tis. €)									
Rok	Oprávnené náklady spolu	Verejné zdroje						Súkromné zdroje	EIB
		Verejné zdroje spolu	Fond EÚ	Národné verejné zdroje					
				Národné verejné zdroje spolu	Štátny rozpočet	Regionálne zdroje	Miestne zdroje		
A=B+H+CH	B=C+D	C	D=E+F+G	E	F	G	H	CH	
2021	26,25	26	20	7	5	0	1	0	0
2022	26,25	26	20	7	5	0	1	0	0
2023	26,25	26	20	7	5	0	1	0	0
2024	221,25	221	166	55	44	0	11	0	0
2025	195,00	195	146	49	39	0	10	0	0
2026	195,00	195	146	49	39	0	10	0	0
2027	635,00	635	476	159	127	0	32	0	0
2028	440,00	440	330	110	88	0	22	0	0
2029	440,00	440	330	110	88	0	22	0	0
2030	440,00	440	330	110	88	0	22	0	0
Spolu	2645,00	2645	1984	661	529	0	132	0	0

Zdroje financovania



- z programov EÚ
- Nórsky finančný mechanizmus a finančný mechanizmus EHP
- Dotácie Ministerstva školstva, vedy, výskumu a športu SR
- Dotácie Ministerstva práce, sociálnych vecí a rodiny SR
- Podprogramy Comenius, Leonardo da Vinci a sektorový program Grundtvigs dôrazom na možnosti pre mestá a obce

10.8 Program 8. Kultúra

Predpokladaná štruktúra finančných zdrojov (tis. €)									
Ciele	Oprávnené náklady spolu	Verejné zdroje						Súkromné zdroje	EIB
		Verejné zdroje spolu	Fond EÚ	Národné verejné zdroje					
				Národné verejné zdroje spolu	Štátny rozpočet	Regionálne zdroje	Miestne zdroje		
A=B+H+CH	B=C+D	C	D=E+F+G	E	F	G	H	CH	
Cieľ 8.1	Zachovanie kultúrno-historického potenciálu obce a rozvoj kultúrnych, informačných a voľnočasových aktivít v nadväznosti na rozvoj cestovného ruchu na regionálnej a miestnej úrovni.								
Opatrenie 8.1.1	405	405	304	101	81	0	20	0	0
Opatrenie 8.1.2	350	350	263	88	70	0	18	0	0
Opatrenie 8.1.3	160	160	120	40	32	0	8	0	0
Cieľ 8.3	Vytvorenie podmienok na efektívnu propagáciu obce v oblasti kultúry.								
Opatrenie 8.3.2	1	1	0	1	0	0	1	0	0
Spolu	916,00	916	686	230	183	0	47	0	0

Časový horizont čerpania zdrojov (tis. €)									
Rok	Oprávnené náklady spolu	Verejné zdroje						Súkromné zdroje	EIB
		Verejné zdroje spolu	Fond EÚ	Národné verejné zdroje					
				Národné verejné zdroje spolu	Štátny rozpočet	Regionálne zdroje	Miestne zdroje		
A=B+H+CH	B=C+D	C	D=E+F+G	E	F	G	H	CH	
2021	141,35	141	106	35	28	0	7	0	0
2022	228,85	229	172	57	46	0	12	0	0
2023	228,85	229	172	57	46	0	12	0	0
2024	228,85	229	172	57	46	0	12	0	0
2025	87,60	88	66	22	18	0	4	0	0
2026	0,10	0	0	0	0	0	0	0	0
2027	0,10	0	0	0	0	0	0	0	0
2028	0,10	0	0	0	0	0	0	0	0
2029	0,10	0	0	0	0	0	0	0	0
2030	0,10	0	0	0	0	0	0	0	0
Spolu	916,00	916	686	230	183	0	47	0	0

Zdroje financovania

- z programov EÚ
- Nórsky finančný mechanizmus a finančný mechanizmus EHP



- Švajčiarsky finančný mechanizmus
- dotačný systém Ministerstva kultúry SR
- World Monuments Fund (Svetový pamiatkový fond)
- Nadácia SPP
- Nadácia Orange
- Nadácia Ekopolis

10.9 Program 9. Propagácia a cestovný ruch

Predpokladaná štruktúra finančných zdrojov (tis. €)									
Ciele	Oprávnené náklady spolu	Verejné zdroje						Súkromné zdroje	EIB
		Verejné zdroje spolu	Fond EÚ	Národné verejné zdroje					
				Národné verejné zdroje spolu	Štátny rozpočet	Regionálne zdroje	Miestne zdroje		
A=B+H+CH	B=C+D	C	D=E+F+G	E	F	G	H	CH	
Cieľ 9.1	Zabezpečiť účinnú propagáciu obce.								
Opatrenie 9.1.1	1	1	0	1	0	0	1	0	0
Opatrenie 9.1.2	1	1	0	1	0	0	1	0	0
Cieľ 9.2	Rekreačno- relaxačné zázemie obce.								
Opatrenie 9.2.1	232	232	174	58	46	0	12	0	0
Spolu	234,00	234	174	60	46	0	14	0	0

Časový horizont čerpania zdrojov (tis. €)									
Rok	Oprávnené náklady spolu	Verejné zdroje						Súkromné zdroje	EIB
		Verejné zdroje spolu	Fond EÚ	Národné verejné zdroje					
				Národné verejné zdroje spolu	Štátny rozpočet	Regionálne zdroje	Miestne zdroje		
A=B+H+CH	B=C+D	C	D=E+F+G	E	F	G	H	CH	
2021	0,60	1	0	1	0	0	1	0	0
2022	0,60	1	0	1	0	0	1	0	0
2023	0,10	0	0	0	0	0	0	0	0
2024	58,10	58	44	15	12	0	3	0	0
2025	58,10	58	44	15	12	0	3	0	0
2026	58,10	58	44	15	12	0	3	0	0
2027	58,10	58	44	15	12	0	3	0	0
2028	0,10	0	0	0	0	0	0	0	0
2029	0,10	0	0	0	0	0	0	0	0
2030	0,10	0	0	0	0	0	0	0	0
Spolu	234,00	234	174	60	46	0	14	0	0

Zdroje financovania

- z programov EÚ


10.10 Program 10. Administratíva a bezpečnosť

Predpokladaná štruktúra finančných zdrojov (tis. €)									
Ciele	Oprávnené náklady spolu	Verejné zdroje						Súkromné zdroje	EIB
		Verejné zdroje spolu	Fond EÚ	Národné verejné zdroje					
				Národné verejné zdroje spolu	Štátny rozpočet	Regionálne zdroje	Miestne zdroje		
A=B+H+CH	B=C+D	C	D=E+F+G	E	F	G	H	CH	
Cieľ 10.1.	Zabezpečiť rozvoj administratívnej infraštruktúry a podmienok na výkon samosprávnych funkcií v obci								
Opatrenie 10.1.1	150	150	113	38	30	0	8	0	0
Cieľ 10.2.	Vytvorenie podmienok na znižovanie kriminality v obci a ochranu majetku obyvateľov a ostatných subjektov v obci.								
Opatrenie 10.2.1	525	525	394	131	105	0	26	0	0
Spolu	675,00	675	506	169	135	0	34	0	0

Časový horizont čerpania zdrojov (tis. €)									
Rok	Oprávnené náklady spolu	Verejné zdroje						Súkromné zdroje	EIB
		Verejné zdroje spolu	Fond EÚ	Národné verejné zdroje					
				Národné verejné zdroje spolu	Štátny rozpočet	Regionálne zdroje	Miestne zdroje		
A=B+H+CH	B=C+D	C	D=E+F+G	E	F	G	H	CH	
2021	262,50	263	197	66	53	0	13	0	0
2022	300,00	300	225	75	60	0	15	0	0
2023	37,50	38	28	9	8	0	2	0	0
2024	37,50	38	28	9	8	0	2	0	0
2025	37,50	38	28	9	8	0	2	0	0
2026	0,00	0	0	0	0	0	0	0	0
2027	0,00	0	0	0	0	0	0	0	0
2028	0,00	0	0	0	0	0	0	0	0
2029	0,00	0	0	0	0	0	0	0	0
2030	0,00	0	0	0	0	0	0	0	0
Spolu	675,00	675	506	169	135	0	34	0	0

Zdroje financovania

– z programov EÚ

10.11 Program 11. Informatizácia obce

Predpokladaná štruktúra finančných zdrojov (tis. €)									
Ciele	Oprávnené náklady spolu	Verejné zdroje						Súkromné zdroje	EIB
		Verejné zdroje spolu	Fond EÚ	Národné verejné zdroje					
				Národné verejné zdroje spolu	Štátny rozpočet	Regionálne zdroje	Miestne zdroje		
A=B+H+CH	B=C+D	C	D=E+F+G	E	F	G	H	CH	



Cieľ 11.1	Zabezpečiť technické podmienky na prechod samosprávy na nový typ vládnutia - e - government.								
Opatrenie 11.1.1	6	6	5	2	1	0	0	0	0
Opatrenie 11.1.2	12	12	9	3	2	0	1	0	0
Spolu	18	18	14	5	4	0	1	0	0

Časový horizont čerpania zdrojov (tis. €)									
Rok	Oprávnené náklady spolu	Verejné zdroje						Súkromné zdroje	EIB
		Verejné zdroje spolu	Fond EÚ	Národné verejné zdroje					
				Národné verejné zdroje spolu	Štátny rozpočet	Regionálne zdroje	Miestne zdroje		
A=B+H+CH	B=C+D	C	D=E+F+G	E	F	G	H	CH	
2020	0,00	0	0	0	0	0	0	0	0
2021	4,50	5	3	1	1	0	0	0	0
2022	4,50	5	3	1	1	0	0	0	0
2023	4,50	5	3	1	1	0	0	0	0
2024	4,50	5	3	1	1	0	0	0	0
2025	0,00	0	0	0	0	0	0	0	0
2026	0,00	0	0	0	0	0	0	0	0
2027	0,00	0	0	0	0	0	0	0	0
2028	0,00	0	0	0	0	0	0	0	0
2029	0,00	0	0	0	0	0	0	0	0
Spolu	18,00	18	14	5	4	0	1	0	0

Zdroje financovania

- z programov EÚ

Finančné zabezpečenie PHRSR

Finančné vyčíslenie jednotlivých aktivít sa v PHRSR uvádza pri väčšine opatrení a aktivít potrebných na naplnenie cieľov programu. Tie sú stanovené odhadom, konečné rozpočty budú súčasťou vykonávacích plánov. Pri schvaľovaní financovania jednotlivých úloh vyplývajúcich z aktivít sa bude prihliadať na ich dôležitosť a dopad na hospodársky a sociálny rozvoj obce. Viaceré úlohy sa môžu realizovať v rámci bežnej prevádzky samosprávy, mnohé však vyžadujú náročnejšie finančné a personálne zdroje a spoluprácu s inými subjektmi.

Potenciálne zdroje na realizáciu opatrení a úloh PHRSR sú:

- vlastné zdroje – rozpočet obce,
- bankové úvery,
- štátne dotácie z účelových fondov,
- dotácie z výťažku lotérií,
- financie z národných projektov (MPSVR, úrady práce sociálnych vecí a rodiny),
- štrukturálne fondy,
- nadácie, neinvestičné fondy,
- účelové fondy zahraničných zastupiteľstiev v SR (holandské, americké, kanadské,...),
- Svetová banka,
- sponzoring podnikateľov, firiem, bankového sektora, súkromných osôb,
- združovanie prostriedkov verejnej a neverejnej sféry, atď.,

Štruktúra uvedených zdrojov bude závisieť od aktuálnej finančnej situácie obce a od spoločensko-ekonomických podmienok.



11 Záver

PHRSR obce Strelníky je strategický strednodobý dokument, ktorý určuje víziu rozvoja obce, prioritné rozvojové oblasti a strategické ciele ich naplnenia. Tento dokument je základným východiskom pre spracovanie ďalších materiálov rozvoja jednotlivých oblastí života obce.

PHRSR je otvoreným dokumentom, ktorý bude vyhodnocovaný a aktualizovaný na zasadnutiach obecného zastupiteľstva podľa potreby.

Predmetný PHRSR obce Strelníky bol schválený na zasadnutí obecného zastupiteľstva dňa:

..... uznesením č.

.....
pečiatka obce

.....
starosta obce



12 Zoznam skratiek

APTP – aktívna politika trhu práce
BBSK – Banskobystrický samosprávny kraj
COM – označovanie legislatívnych aktov Európskej komisie
ČŽV – celoživotné vzdelávanie
ČOV – čistička odpadových vôd
DSO – drobný stavebný odpad
EK – Európska komisia
ENRAF – Európskom námornom, rybárskom a akvakultúrnom fonde
ISVS-informačný systém verejnej správy
KD – kultúrny dom
KO – komunálny odpad
KURS – Koncepcia územného rozvoja Slovenska
M - ÚSES - miestny územný systém ekologickej stability
MK – miestne komunikácie
MSP – malé a stredné podniky
MŽP SR – ministerstvo životného prostredia Slovenskej republiky
NKÚ SK – Najvyšší kontrolný úrad Slovenskej republiky
NUTS – Normalizované klasifikácia územných celkov na Slovensku pre štatistické potreby
OcÚ – obecný úrad
OPV – operačný program Vzdelávanie
OZ – obecné zastupiteľstvo
PD – partnerská dohoda
PHRSR - Program hospodárskeho rozvoja a sociálneho rozvoja
PZI - priame zahraničné investície
SHR – súkromne hospodáriaci roľníci
SKŠ – súčasná krajinná štruktúra
SODB- sčítanie obyvateľov, domov a bytov
SW – softvér
ŠŠS – špecializovaná štátna správa
ŠÚJ – štatistická územná jednotka
TKO – tuhý komunálny odpad
TÚ – telefónna ústredňa
ÚK – ústredné kúrenie
ÚPSVaR – Úrad práce, sociálnych vecí a rodiny
VDJ – veľká dobyčcia jednotka



13 Použitá literatúra

1. Partnerská dohoda 2021 – 2027
2. Integrovaný regionálny operačný program (IROP)
3. Integrovaná územná stratégia BBSK
4. Program hospodárskeho rozvoja a sociálneho rozvoja samosprávneho kraja (PHSR BBSK),
5. Koncepcia územného rozvoja Slovenska
6. Národný program reforiem
7. Stratégia rozvoja dopravy SR
8. Program odpadového hospodárstva SR
9. Stratégia Slovenskej republiky pre integráciu Rómov do roku 2020
10. Zákon č. 539/2008 Z.z. o podpore regionálneho rozvoja, v znení neskorších predpisov
11. Zákon č. 369/1990 Zb. o obecnom zriadení, v znení neskorších predpisov
12. Zákon č. 303/1995 Z.z. o rozpočtových pravidlách, v znení neskorších predpisov
13. Zákon č. 291/2002 Z.z. o štátnej pokladnici a o zmene a doplnení niektorých zákonov
14. Zákon č. 193/2001 Z.z. o podpore na zriadenie priemyselných parkov a o doplnení zákona Národnej rady Slovenskej republiky č. 180/1995 Z.z. o niektorých opatreniach na usporiadanie vlastníctva k pozemkom v znení neskorších predpisov
15. VEDA: Encyklopédia Slovenska. VI. zv. Bratislava : Veda, 1982
16. JAROŠ, J. Tectonic styles of the homelands of superficial nappes. Rozpravy ČASV, Řada matematických a přírodných věd, roč. 81, seš. 6, Praha : Academia, 1971
17. LUKNIŠ, M. a kol.: Slovensko – Príroda. 1. vyd. Bratislava : Obzor, 1972
18. MAZÚR, M., LUKNIŠ, M.: Regionálne geomorfologické členenie SSR. In: Geogr. čas. 30, 2, 1978
19. UPSVAR: Štatistiky Úradu práce, sociálnych vecí a rodiny 1999 – 2004
20. Interné materiály obce Strelníky
21. MAJEROVÁ, Daša: Monografia obce Strelníky. 1. vyd. Strelníky : Obecný úrad Strelníky, 2015. ISBN 978-80-971531-1-3.
22. Sociologický ústav Slovenskej akadémie vied.: Regionálny rozvoj Slovenska východiská a súčasný stav, Ed.: FALŤAN, Ľ., PAŠIAK, J. 2004, 88 s.
23. Ministerstvo životného prostredia Slovenskej republiky: Národná stratégia ISPA Slovenskej republiky: životné prostredie, 2000.
24. STREDOSLOVENSKÉ VYDAVATEĽSTVO: Vlastivedný sborník IV. Bratislava. 1961.
25. STREDOSLOVENSKÉ VYDAVATEĽSTVO: Vlastivedný sborník XI. Bratislava. 1972.
26. BIELY, A. et al.: Geologická stavba. In: Atlas krajiny Slovenskej republiky [online]. 2004. [citované 15.12.2020]. Dostupné na: <<https://app.sazp.sk/atlassr/>>
27. LUKNIŠ, M.: Reliéf. In: LUKNIŠ, M. et al.: Slovensko 2. Bratislava : Príroda 1972
28. HRAŠNA, M., KLUKANOVÁ, A.: Inžinierskogeologická rajonizácia. In: Atlas krajiny Slovenskej republiky [online]. 2004. [citované 15.12.2020]. Dostupné na: <<https://app.sazp.sk/atlassr/>>
29. MAZÚR, E., LUKNIŠ, M.: Geomorfologické jednotky. Mapa 1:500 000. In: Atlas SSR. 1980.
30. MAZÚR, E., ČINČURA, J., KVITKOVIČ, J.: Geomorfológia. Mapa 1:500 000. In: Atlas SSR. 1980.
31. Štatistický úrad Slovenskej republiky. [online]. [citované 24.03.2021]. Dostupné na: <<https://slovak.statistics.sk>>
32. JAKÁL, J.: Krasové formy a ich väzba na vlastnosti reliéfu a klímy v Západných Karpatoch. [online]. [citované 24.02.2021]. Dostupné na: <<http://kge.zcu.cz/sbornik/texty02/jakal>>
33. Agroinštitút Nitra š.p. [online]. [citované 15.01.2021]. Dostupné na: <<http://www.agroporadenstvo.sk>>
34. NÁBĚLEK, F.: Encyklopédia Slovenska. Bratislava : SAV, 1979
35. Kolektív: Morfogenetický klasifikačný systém pôd Slovenska. Bratislava : VÚPOP, Societas Pedologica Slovaca, 2000, s. 74
36. MAZÚR, E. (1980): Atlas SSR, SAV, Bratislava : SAV, 1980, Kapitola pôdy
37. MINÁR, J. a kol.: Geografické spektrum 3. Bratislava : PRIF UK, 2001
38. Minerály a horniny Slovenska. [online]. [citované 14.05.2020]. Dostupné na: <<http://www.minerality.sk>>
39. BIZUDOVÁ, M.: Geomorfológia. 1. vyd. Bratislava : UK, 1993. 228 s.
40. LUKNIŠ, M.: Slovensko príroda. 1. vyd. Bratislava : Obzor, 1972. 920 s.
41. CIESARIK, M.: Geológia. Vysokoškolské skriptá. 1. vyd. Žiar nad Hronom : LF, Katedra prírodného prostredia, 1994. 255 s. ISBN 80-228-0345-6



42. ČERMAN, R.: Zemepisný atlas SR. 1. vyd. Bratislava : Mapa Slovakia Bratislava, s.r.o. , 2003, 96 s. ISBN 80-8067-006- 4
43. KOLNÍK, P.: Cestovný lexikón Slovenskej republiky. Bratislava : Astor Slovakia, 2001
44. PLESNÍK, P. a kol.: Malá slovenská vlastiveda. Bratislava : Obzor, 1989. 91, 135, 222, 223
45. LUKNIŠ, M. (ed.), BAKO, J., BERTA, J., et al.: Slovensko 2. Príroda. Bratislava : Obzor, 1972. 920 s.
46. LUKNIŠ, M., PLESNÍK, P.: Nížiny, kotliny a pohoria Slovenska. Bratislava : Osveta, 1961. s. 7-50
47. MAZÚR, E., LUKNIŠ, M.: Geomorfologické jednotky. In: Mazúr, E. et al.: Atlas SSR. Bratislava : Vydavateľstvo SAV, 1980. s. 55
48. MICHALKO, J., MAGIC, D., BERTA, J.: Geobotanická mapa ČSSR, textová časť. Bratislava : Vydavateľstvo SAV, 1986. 160 s.
49. PLESNÍK, P. et al.: Malá slovenská vlastiveda. Bratislava : Obzor, 1989. s. 296-297
50. RUŽIČKOVÁ, H., HALADA, Ľ., JEDLIČKA L., KALIVODOVÁ, E.: Biotopy Slovenska. Bratislava : Ústav krajinej ekológie Slovenskej akadémie vied, 1996. s. 104 - 109
51. Vyhláška MŽP SR č. 24/2003 Z.z., ktorou sa vykonáva zákon č. 543/2002 Z. z. o ochrane prírody a krajiny
52. Vyhláška MŽP SR č. 492/2006 Z.z., ktorou sa mení a dopĺňa vyhláška Ministerstva životného prostredia Slovenskej republiky č. 24/2003 Z. z., ktorou sa vykonáva zákon č. 543/2002 Z. z. o ochrane prírody a krajiny
53. Zákon NR SR č. 543/2002 Z.z. o ochrane prírody a krajiny
54. Kol.: Slovensko II. (Príroda). Bratislava : Obzor, 1972
55. Krásy slovenska. [online]. [citované 12.11.2020]. Dostupné na: <www.krasy-slovenska.eu>
56. Slovenská agentúra životného prostredia. [online]. [citované 12.11.2020]. Dostupné na: <www.szap.sk>
57. Mesa10. [online]. [citované 12.11.2020]. Dostupné na: <www.mesa10.org>
58. Prieskum Šport v živote mladých Európanov. [online] 1. jún 2012 [citované 02.12.2020]. Dostupné na: <<http://tlacovespravy.wordpress.com/2012/06/01/prieskum-sport-v-zivote-mladych-europanov>>
59. Národný strategický referenčný rámec Slovenskej republiky, 2011
60. Štátna ochrana prírody Slovenskej republiky [online]. [citované 02.12.2020]. Dostupné na: <<http://www.sopsr.sk/>>
61. DATAcube. [online]. [citované 15.03.2021]. Dostupné na: <<http://datacube.statistics.sk/>>
62. Encyklopédia Slovenska. Bratislava : Veda, 1983
63. KOREC, P., LAUKO, V., TOLMÁČI, L., ZUBRICKÝ, G.: Kraje a okresy Slovenska. Bratislava : Q111, 1997
64. Pôdny portál. [online]. [citované 20.09.2020]. Dostupné na: <<http://www.podnemapy.sk/>>
65. ŠAMAJ, F., VALOVIČ, Š.: Intenzity krátkodobých dažďov na Slovensku. In: Zborník prác Hydrometeorologického ústavu v Bratislave. Bratislava : Hydrometeorologický ústav, 1973, č. 5



Program hospodárskeho rozvoja a sociálneho rozvoja Obce Strelníky

Programovacie obdobie 2021 – 2030

2021

SCARABEO-SK, s.r.o., Povstalecká cesta 16, 974 09 Banská Bystrica

e-mail: hronec.scarabeus@gmail.com

tel.: 0907 439 224